



**ОБЩЕСТВО С ОГРАНИЧЕННОЙ ОТВЕТСТВЕННОСТЬЮ
«ЗЕМЕЛЬНО-КАДАСТРОВЫЙ ЦЕНТР»**

**Проект межевания территории линейного объекта
(кабельная линия 110 кВ) «Строительство ПС 110кВ
Карбамид со строительством КЛ 110кВ Яснополянская –
Карбамид»**

ТОМ IV

2018/12-106 ПМТ

Директор

С. Е. Заплутанов

Разработал

Д. В. Гришин

г. Тула 2019 г.

Содержание

Том IV. Материал по обоснованию проекта межевания территории

Графическая часть

Постановление администрации муниципального образования р.п. Первомайский

Щёкинского района от 05.08.2019 г. №200

Согласовано		

Взамен инв. №	
Подпись и дата	

Инв. № подл.	
---------------------	--

№ п/п	Наименование	Лист	№ док.	Подпись	Дата										
	Гришин Д.В.					2018/12-106 ПМТ									
	Евдугузов С.Е.					<table border="1" style="width: 100%; border-collapse: collapse;"> <tr> <td style="width: 33%;">Стадия</td> <td style="width: 33%;">Лист</td> <td style="width: 33%;">Листов</td> </tr> <tr> <td>ПМТ</td> <td>2</td> <td></td> </tr> <tr> <td colspan="3" style="text-align: center;">ООО «Земельно-кадастровый центр»</td> </tr> </table>	Стадия	Лист	Листов	ПМТ	2		ООО «Земельно-кадастровый центр»		
Стадия	Лист	Листов													
ПМТ	2														
ООО «Земельно-кадастровый центр»															
Проект межевания территории линейного объекта (кабельная линия 110 кВ) «Строительство ПС 110кВ Карбамид со строительством КЛ 110кВ Яснополянская – Карбамид»															


ТОМ IV

Материал по обоснованию проекта межевания территории

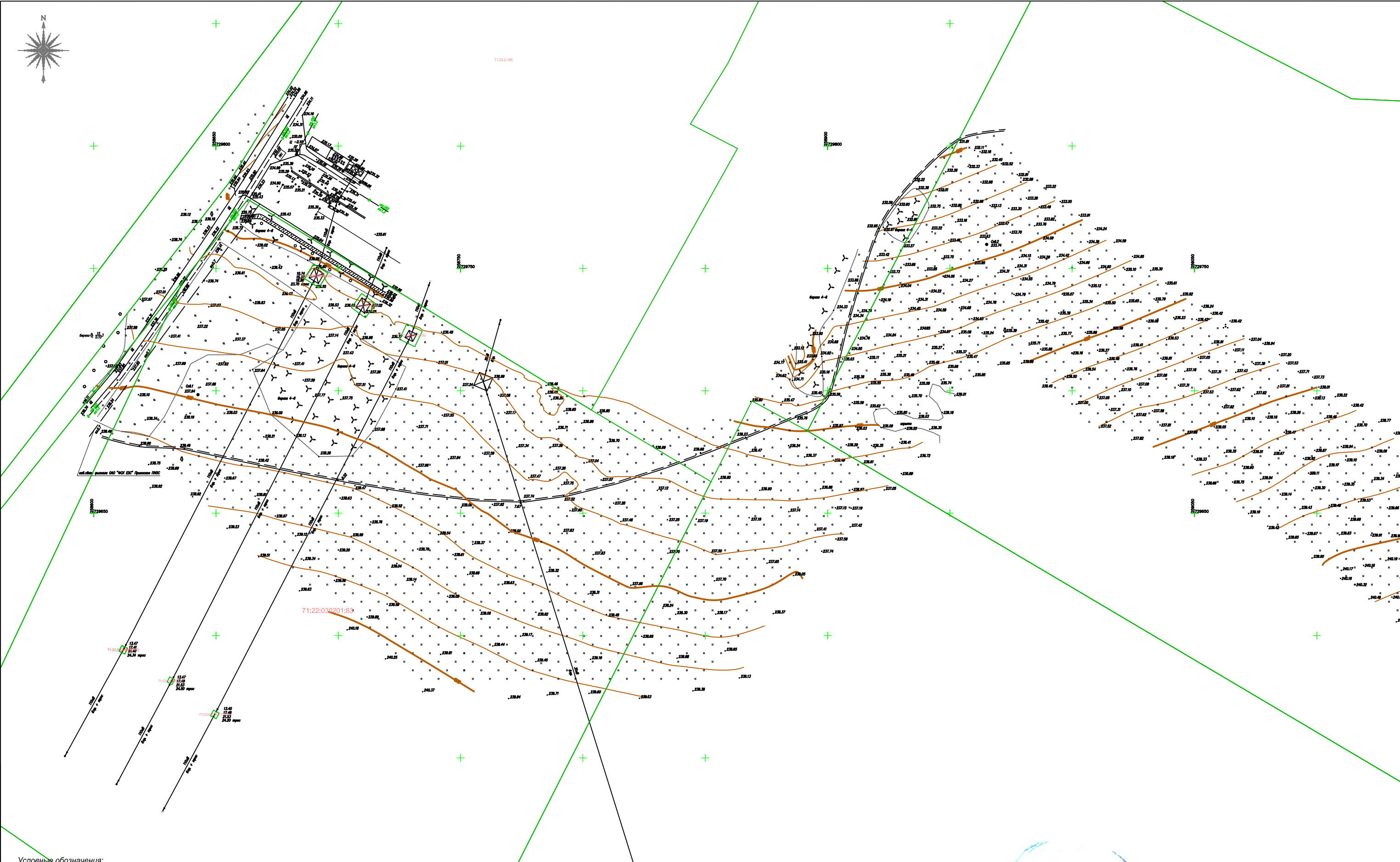
Согласовано					
Изм. № подл.					
Подпись и дата					
Взамен илн. №					

Изм.	Кол.уч.	Лист	№ док.	Подпись	Дата

2018/12-106 ПМТ





71:22:106



71:22:030201:83

Условные обозначения:

-  Границы ОКС по сведениям ЕГРН;
-  Границы земельных участков по сведениям ЕГРН;

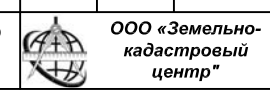
Изм.	Кол.	Лист	Имя	Подпись	Дата
Разраб.		Гришин			
Директор		Заплутанов			
ГИП					
Н.контр.					

2018/12-106 ПМТ

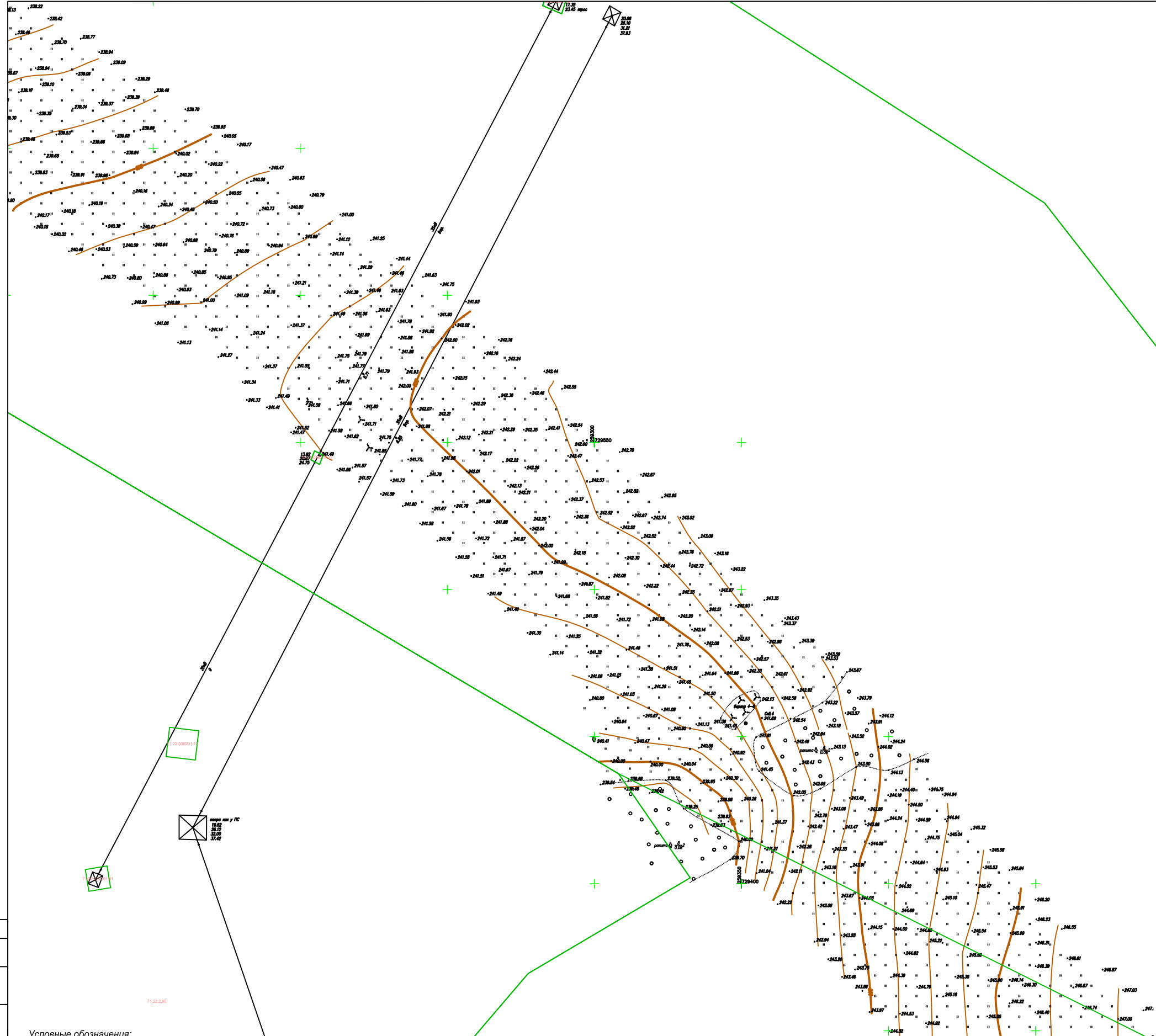
Проект межевания территории линейного объекта (кабельная линия 110 кВ) «Строительство ПС 110кВ Карбамид со строительством КЛ 110кВ Яснополянская – Карбамид»

Проект межевания территории линейного объекта (кабельная линия 110 кВ) «Строительство ПС 110кВ Карбамид со строительством КЛ 110кВ Яснополянская – Карбамид»	Стадия	Лист	Листов
	ПМТ	1	



Чертеж межевания территории М 1:1000



Согласовано
Водоканал
Лист
Имя, Фамилия, Дата



Условные обозначения:

-  Границы ОКС по сведениям ЕГРН;
-  Границы земельных участков по сведениям ЕГРН;

Изм.	Кол.	Лист	Изд.	Подпись	Дата
Разраб.		Гришин			
Директор		Заплутанов			
ГИП					
Н.контр.					

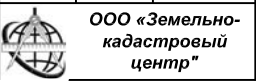
2018/12-106 ПМТ

Проект межевания территории линейного объекта (кабельная линия 110 кВ) «Строительство ПС 110кВ Карбамид со строительством КЛ 110кВ Яснополянская – Карбамид»

Проект межевания территории линейного объекта (кабельная линия 110 кВ) «Строительство ПС 110кВ Карбамид со строительством КЛ 110кВ Яснополянская – Карбамид»

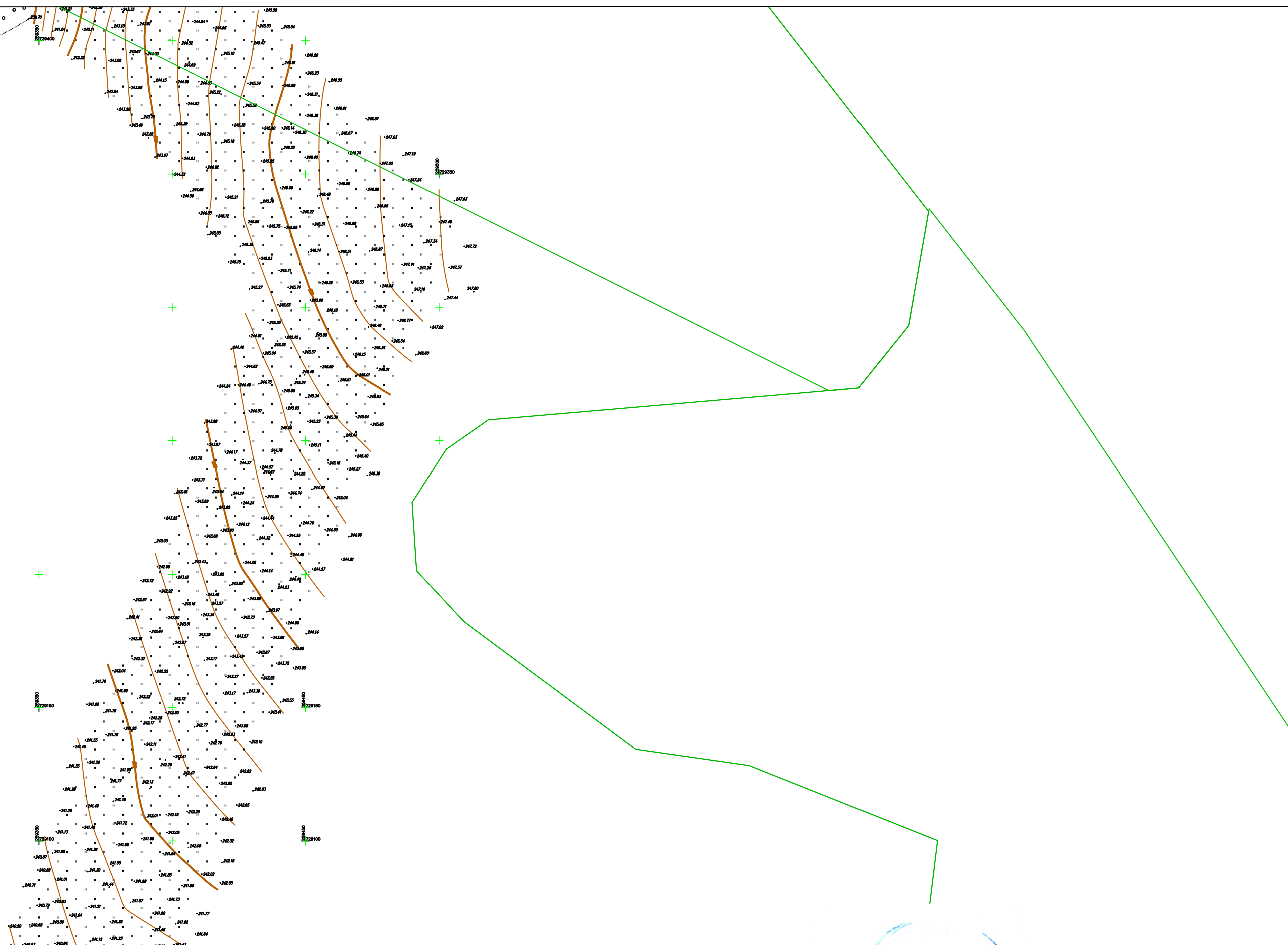

Стадия	Лист	Листов
ПМТ	2	

Чертеж межевания территории М 1:1000



ООО «Земельно-кадастровый центр»

Согласовано
Всехи ИИИ.И.И.
Дата: и. дата
Или: ИИИ.И.И.



71:02:00301:07

Условные обозначения:

- Границы ОКС по сведениям ЕГРН;
- Границы земельных участков по сведениям ЕГРН;

2018/12-106 ПМТ

Проект межевания территории линейного объекта (кабельная линия 110 кВ) «Строительство ПС 110кВ Карбамид со строительством КЛ 110кВ Яснополянская – Карбамид»

Изм.	Кол.	Лист	Инициалы	Подпись	Дата
Разраб.		Гришин			
Директор		Заплутанов			
ГИП					
Н.контр.					

Проект межевания территории линейного объекта (кабельная линия 110 кВ) «Строительство ПС 110кВ Карбамид со строительством КЛ 110кВ Яснополянская – Карбамид»

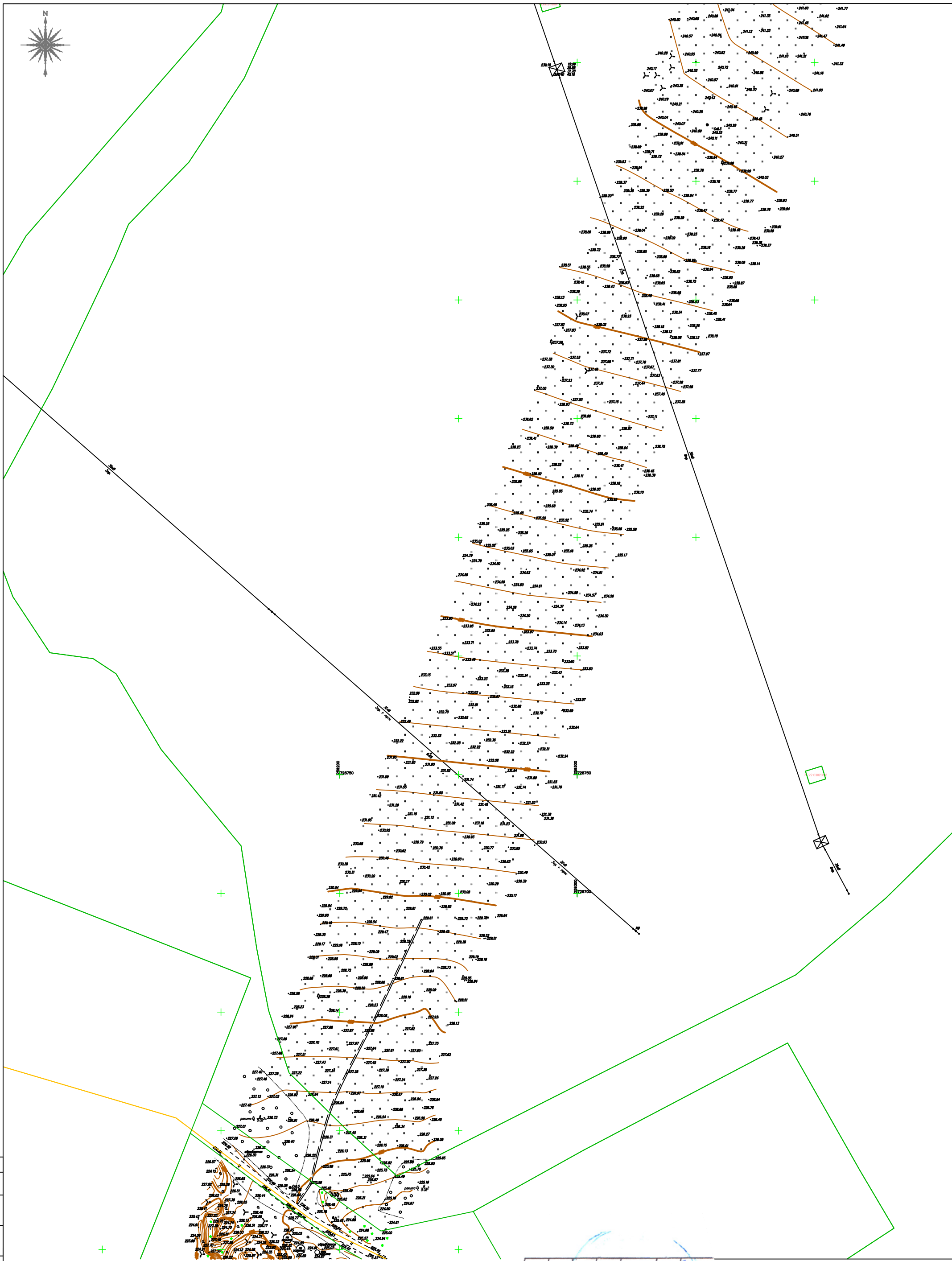
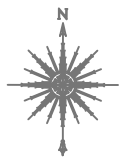
Стадия	Лист	Листов
ПМТ	3	

Чертеж межевания территории М 1:1000

ООО «Земельно-кадастровый центр»



Содержание
Листы
Имя, Инициалы, Дата



Условные обозначения:

- Границы ОКС по сведениям ЕГРН;
- Границы земельных участков по сведениям ЕГРН;

Изм.	Кол.	Лист	№рек	Подпись	Дата
Разраб.		Гришин			
Директор		Запутанов			
ГИП					
Н.контр.					

2018/12-106 ПМТ

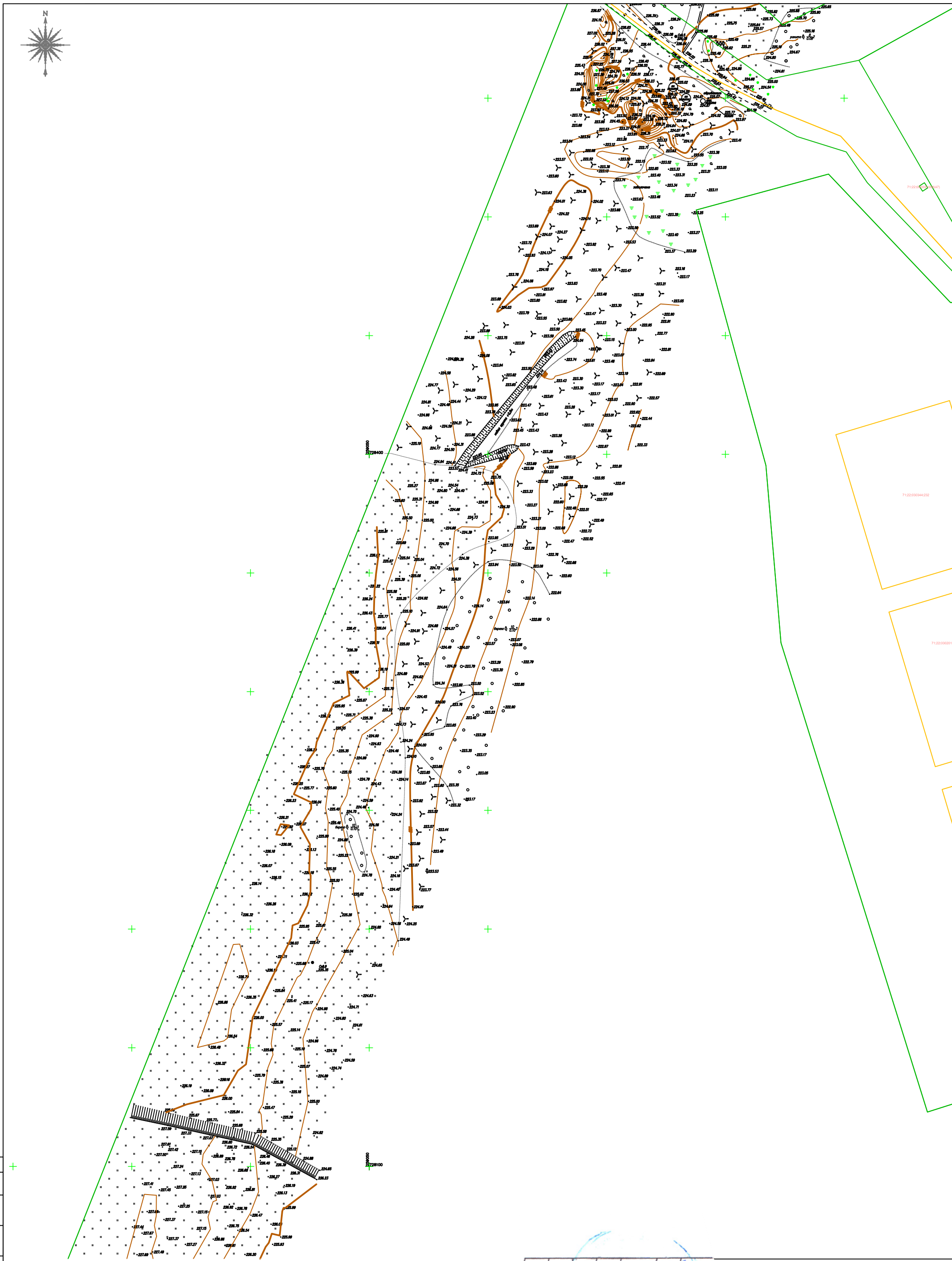
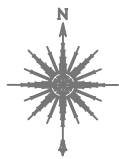
Проект межевания территории линейного объекта (кабельная линия 110 кВ) «Строительство ПС 110кВ Карбамид со строительством КЛ 110кВ Яснополянская – Карбамид»

Проект межевания территории линейного объекта (кабельная линия 110 кВ) «Строительство ПС 110кВ Карбамид со строительством КЛ 110кВ Яснополянская – Карбамид»	Стадия	Лист	Листов
	ПМТ	4	

Чертеж межевания территории М 1:1000

ООО «Земельно-кадастровый центр»

Имя Исполнителя: Иван Мисюлин, Дата: 2018.12.10, Сопоставлено: Взам.инв.№: N



Условные обозначения:

- Границы ОКС по сведениям ЕГРН;
- Границы земельных участков по сведениям ЕГРН;

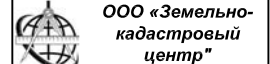
Изм.	Коп.	Лист	№	Дата
Разраб.	Гришин			
Пров.				
Директор	Запутанов			
ГИП				
Н.контр.				

2018/12-106 ПМТ

Проект межевания территории линейного объекта (кабельная линия 110 кВ) «Строительство ПС 110кВ Карбамид со строительством КЛ 110кВ Яснополянская – Карбамид»

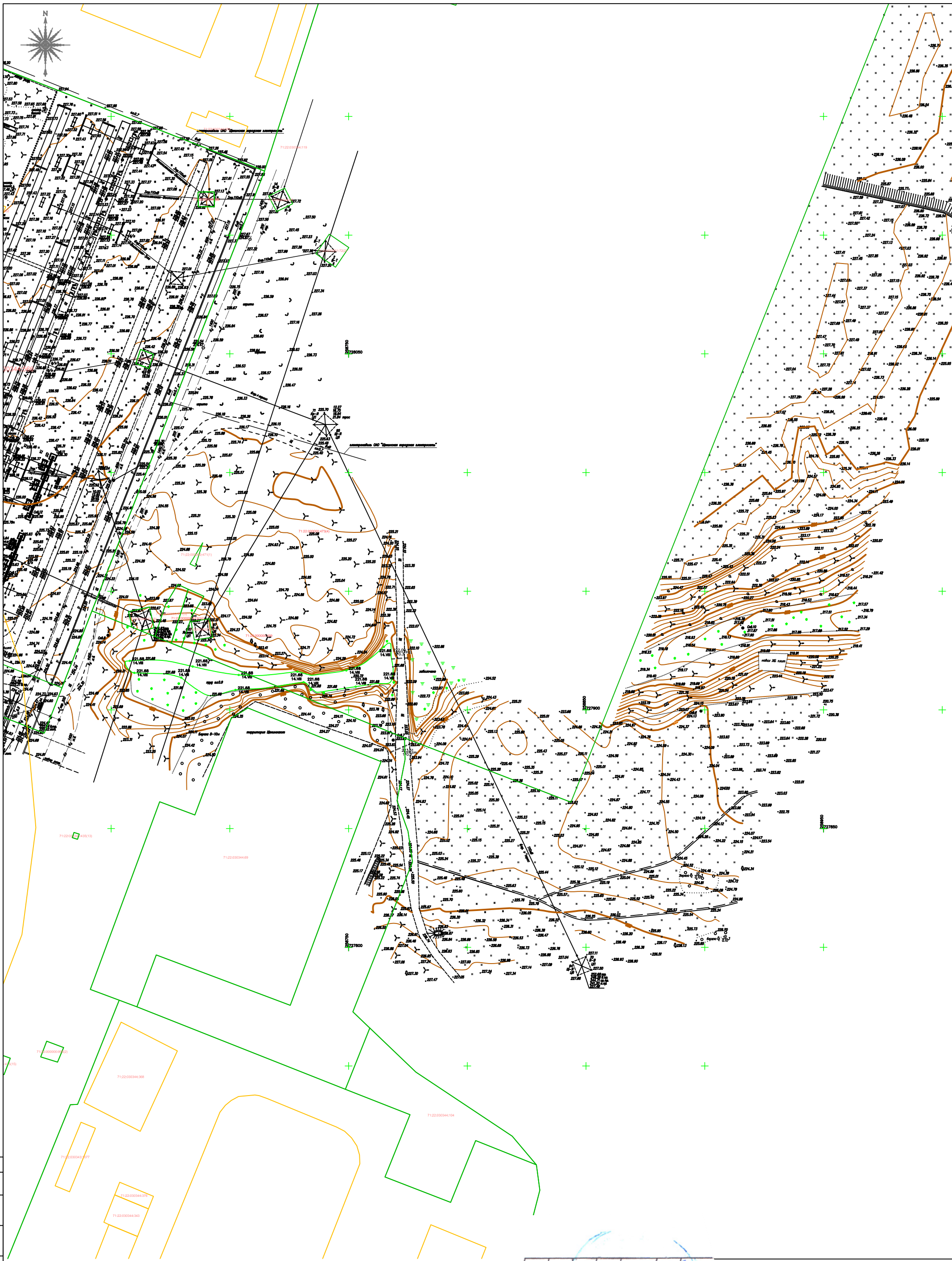
Проект межевания территории линейного объекта (кабельная линия 110 кВ) «Строительство ПС 110кВ Карбамид со строительством КЛ 110кВ Яснополянская – Карбамид»	Стадия	Лист	Листов
	ПМТ	5	

Чертеж межевания территории М 1:1000



ООО «Земельно-кадастровый центр»

Имя Исполнителя, Дата, Согласовано



Условные обозначения:

- Границы ОКС по сведениям ЕГРН;
- Границы земельных участков по сведениям ЕГРН;

Изм.	Кол.	Лист	Начк	Подпись	Дата
Разраб.		Гришин			
Пров.					
Директор		Запутанов			
ГИП					
Н.контр.					

2018/12-106 ПМТ		
Проект межевания территории линейного объекта (кабельная линия 110 кВ) «Строительство ПС 110кВ Карбамид со строительством КЛ 110кВ Яснополянская – Карбамид»		
Проект межевания территории линейного объекта (кабельная линия 110 кВ) «Строительство ПС 110кВ Карбамид со строительством КЛ 110кВ Яснополянская – Карбамид»	Стадия	Лист
	ПМТ	6
Чертеж межевания территории М 1:1000	ООО «Земельно-кадастровый центр»	

Имя, Инициалы, Пас. и дата

Согласовано

Взам.инжен.Н

Тульская область
Муниципальное образование р.п. Первомайский Щекинского района
Администрация

Постановление

от «05» августа 2019 года

№ 200

**О разрешении разработки проекта планировки и
проекта межевания территории объекта:
«Строительство ПС 110 кВ Карбамид со
строительством КЛ 110 кВ Яснополянская-Карбамид»**

Рассмотрев заявления ОАО «Щекиноазот» о разрешении на разработку проекта планировки и проекта межевания территории объекта: «Строительство ПС 110 кВ Карбамид со строительством КЛ 110 кВ Яснополянская-Карбамид», в соответствии с Градостроительным кодексом Российской Федерации, Федеральным Законом от 06.10.2003 № 131-ФЗ «Об общих принципах организации местного самоуправления в Российской Федерации», Законом Тульской области от 29.12.2006 №785-ЗТО «О градостроительной деятельности в Тульской области», на основании Устава МО р.п. Первомайский Щекинского района администрация МО р.п. Первомайский Щекинского района **ПОСТАНОВЛЯЕТ:**

1. Разрешить разработку проекта планировки и проекта межевания территории объекта: «Строительство ПС 110 кВ Карбамид со строительством КЛ 110 кВ Яснополянская-Карбамид».

2. Предложить заказчику:

2.1. Разработать проект планировки и проект межевания территории в соответствии с действующим законодательством;

2.2. Проект планировки и проект межевания территории объекта: «Строительство ПС 110 кВ Карбамид со строительством КЛ 110 кВ Яснополянская-Карбамид» представить на утверждение главе администрации МО р.п. Первомайский Щекинского района с учетом результатов публичных слушаний.

3. Опубликовать настоящее постановление в информационном бюллетене «Первомайские вести» и разместить на официальном сайте МО р.п. Первомайский Щекинского района.

4. Контроль за исполнением постановления оставляю за собой.

5. Постановление вступает в силу со дня его официального опубликования.

Глава администрации муниципального
образования р.п. Первомайский
Щекинского района



И.И. Шепелёва