



Первомайские Вести

12+

ВЫПУСК

№ 31(10) 19 октября 2018

Тульская область
Муниципальное образование р.п. Первомайский Щёкинского района
Администрация

ПОСТАНОВЛЕНИЕ

от 15 октября 2018 года

№ 316

О постоянной готовности к применению систем оповещения населения и средств оповещения, имеющихся на территории муниципального образования рабочий посёлок Первомайский Щёкинского района

В соответствии с Федеральными законами от 12.02.1998 № 28-ФЗ «О гражданской обороне» (ред. от 29.06.2015 г.), от 06.10.2003 № 131-ФЗ «Об общих принципах организации местного самоуправления в Российской Федерации», постановлением Правительства РФ от 30 декабря 2003 г. N 794 «О единой государственной системе предупреждения и ликвидации чрезвычайных ситуаций», постановлением Правительства РФ от 18.07.2018 N 840 «О внесении изменений в Положение о единой государственной системе предупреждения и ликвидации чрезвычайных ситуаций», постановлением главы администрации Тульской области от 01.03.1993 № 288 «Об утверждении Положения о порядке использования действующих радиовещательных и телевизионных станций для оповещения и информирования населения Российской Федерации в чрезвычайных ситуациях мирного и военного времени», на основании Устава муниципального образования рабочий посёлок Первомайский Щёкинского района, администрация муниципального образования рабочий посёлок Первомайский Щёкинского района ПОСТАНОВЛЯЕТ:

1. В соответствии с требованиями законодательства Российской Федерации о гражданской обороне возложить ответственность за сохранность систем оповещения (электросирен), выносных акустических устройств, радиоантенн сопряжённых с сиренами, наличие и сохранность питающих электрических кабелей на руководителей предприятий, организаций и учреждений (вне зависимости от форм собственности), на зданиях которых установлено наружное оборудование, а на зданиях принадлежащих жилищному фонду – на обслуживающие эти здания организации (управляющие компании) (Приложение).

2. Рекомендовать руководителям вышеуказанных организаций:

2.1. Организовать контроль за покраской (не реже одного раза в год) всех элементов электросирен.

2.2. Обо всех замеченных недостатках в ходе эксплуатации систем оповещения (электросирен) немедленно сообщать в МКУ «ЕДДС Щёкинского района» для принятия необходимых мер по их устранению.

3. В соответствии с межведомственным Соглашением ответственность за техническую исправность аппаратуры, средств оповещения (электросирен, громкоговорителей, выносных акустических устройств, радиоантенн, сопряжённых с сиренами), оконечных устройств – электросиренных блоков несёт межрайонный центр технической эксплуатации телекоммуникаций г. Щёкино Тульского филиала ПАО «Ростелеком».

4. Представители ГУ МЧС России по Тульской области в Щёкинском районе на основании «Положения о системе и порядке информационного обмена в рамках единой государственной системы предупреждения и ликвидации чрезвычайных ситуаций», утверждённого приказом МЧС РФ от 26.08.2009 N 496, совместно с директором МКУ «ЕДДС Щёкинского района» и отделом по ГО, ЧС и охране окружающей среды администрации Щёкинского района (по Соглашению) осуществляют плановые проверки систем оповещения, в соответствии со сроками, установленными ГУ МЧС России по Тульской области.

5. Представители ГУ МЧС России по Тульской области в Щёкинском районе (по Соглашению) совместно с межрайонным центром технической эксплуатации телекоммуникаций г. Щёкино Тульского филиала ПАО «Ростелеком» организуют предоставление актов проверки системы оповещения в ГУ МЧС России по Тульской области, в соответствии со сроками установленными Тульским филиалом ПАО «Ростелеком» и ГУ МЧС России по Тульской области.

6. Признать утратившим силу постановление администрации МО р.п. Первомайский Щёкинского района от 22.12.2015 № 322 «О постоянной готовности к применению систем оповещения, имеющихся на территории муниципального образования рабочий посёлок Первомайский Щёкинского района».

7. Постановление опубликовать в информационном бюллетене Собрания представителей и администрации МО р.п. Первомайский Щёкинского района «Первомайские вести» и разместить на официальном сайте муниципального образования р.п. Первомайский Щёкинского района.

8. Контроль за исполнением постановления оставляю за собой.

9. Постановление вступает в силу со дня опубликования.

Глава администрации
МО р.п. Первомайский
Щёкинского района

И.И. Шепелёва

Приложение
к постановлению администрации
муниципального образования
рабочий посёлок Первомайский
Щёкинского района
от 15 октября 2018 года № 316

Расположение электросирен с радиоантеннами и выносных акустических устройств

№	Адрес установки (тип С-40, «А-М», «А»)	Место установки системы оповещения
1	р.п. Первомайский ул. Комсомольская, 32	Дворец спорта «Юбилейный»
2	р.п. Первомайский ул. Октябрьская, 35а (без радиопередающей антенны)	Бойлерная №50АО «ЩЖКХ»
3	р.п. Первомайский ул. Школьная, 8	МБОУ «Средняя школа № 15 – центр образования р.п. Первомайский»
4	р.п. Первомайский пр. Улитина, 16а	МАУК «Дом культуры «Химик», МБУ ДО ЦДТ

Тульская область
Муниципальное образование р.п. Первомайский Щёкинского района
Администрация

ПОСТАНОВЛЕНИЕ

от 18 октября 2018 года

№ 319

Об утверждении отчета об исполнении бюджета муниципального образования рабочий поселок Первомайский Щёкинского района за девять месяцев 2018 года

В соответствии со статьей 39 Решения Собрания депутатов муниципального образования рабочий поселок Первомайский Щёкинского района от 22.09.2008 года №16-49 «Об утверждении Положения о бюджетном процессе в муниципальном образовании рабочий поселок Первомайский», на основании статьи 36 Устава Муниципального образования рабочий поселок Первомайский Щёкинского района, администрация муниципального образования рабочий поселок Первомайский Щёкинского района ПОСТАНОВЛЯЕТ:

1. Утвердить отчет об исполнении бюджета муниципального образования рабочий поселок Первомайский Щёкинского района за девять месяцев 2018 года (Приложение 1).

2. Утвердить отчет о штатной численности работников муниципального образования рабочий поселок Первомайский по главным распорядителям бюджетных средств и работников муниципальных учреждений с указанием затрат на их содержание за девять месяцев 2018 года (Приложение 2).

3. Начальнику отдела по финансово-экономическим вопросам администрации МО р.п. Первомайский Щёкинского района (Т. В. Абрамова) направить отчет об исполнении бюджета муниципального образования рабочий поселок Первомайский Щёкинского района за девять месяцев 2018 года в Собрание депутатов МО р.п. Первомайский Щёкинского района и Контрольно-счетную комиссию МО Щёкинского района.

4. Опубликовать настоящее постановление в средствах массовых информаций и разместить на официальном сайте МО р.п. Первомайский.

5. Контроль за исполнением данного постановления оставляю за собой.

6. Постановление вступает в силу со дня его официального опубликования.

Глава администрации
МО р.п. Первомайский
Щёкинского района

И. И. Шепелёва

Приложение 1
к постановлению администрации
МО р.п. Первомайский
от « 18 » октября 2018 года № 319

ОТЧЕТ

об исполнении бюджета муниципального образования рабочий поселок Первомайский Щёкинского района за девять месяцев 2018 года

Наименование показателей	Код классификации	Уточненный план	Уточненная сводная бюджетная роспись	Исполнено на 01.10.2018
1	2	3	4	5
000 1 00 00000 00 0000 000	НАЛОГОВЫЕ И НЕНАЛОГОВЫЕ ДОХОДЫ	95 437,6	95 437,6	66 207,5
000 1 01 00000 00 0000 000	НАЛОГИ НА ПРИБЫЛЬ, ДОХОДЫ	34 548,8	34 548,8	27 787,4
000 1 01 02000 01 0000 110	Налог на доходы физических лиц	34 548,8	34 548,8	27 787,4

000 1 01 02010 01 0000 110	Налог на доходы физических лиц с доходов, источником которых является налоговый агент, за исключением доходов, в отношении которых исчисление и уплата налога осуществляются в соответствии со статьями 227, 227.1 и 228 Налогового кодекса Российской Федерации	34 407,4	34 407,4	27 569,1
000 1 01 02020 01 0000 110	Налог на доходы физических лиц с доходов, полученных от осуществления деятельности физическими лицами, зарегистрированными в качестве индивидуальных предпринимателей, нотариусов, занимающихся частной практикой, адвокатов, учредивших адвокатские кабинеты, и других лиц, занимающихся частной практикой в соответствии со статьей 227 Налогового кодекса Российской Федерации	74,6	74,6	110,4
000 1 01 02030 01 0000 110	Налог на доходы физических лиц с доходов, полученных физическими лицами в соответствии со статьей 228 Налогового кодекса Российской Федерации	66,8	66,8	107,9
000 1 06 00000 00 0000 000	НАЛОГИ НА ИМУЩЕСТВО	53 404,0	53 404,0	34 787,4
000 1 06 01000 00 0000 110	Налог на имущество физических лиц	1 885,0	1 885,0	491,0
000 1 06 01030 13 0000 110	Налог на имущество физических лиц, взимаемый по ставкам, применяемым к объектам налогообложения, расположенным в границах городских поселений	1 885,0	1 885,0	491,0
000 1 06 06000 00 0000 110	Земельный налог	51 519,0	51 519,0	34 296,4
000 1 06 06030 00 0000 110	Земельный налог с организаций	47 649,0	47 649,0	33 609,7
000 1 06 06033 13 0000 110	Земельный налог с организаций, обладающих земельным участком, расположенным в границах городских поселений	47 649,0	47 649,0	33 609,7
000 1 06 06040 00 0000 110	Земельный налог с физических лиц	3 870,0	3 870,0	686,7
000 1 06 06043 13 0000 110	Земельный налог с физических лиц, обладающих земельным участком, расположенным в границах городских поселений	3 870,0	3 870,0	686,7
000 1 11 00000 00 0000 000	ДОХОДЫ ОТ ИСПОЛЬЗОВАНИЯ ИМУЩЕСТВА, НАХОДЯЩЕГОСЯ В ГОСУДАРСТВЕННОЙ И МУНИЦИПАЛЬНОЙ СОБСТВЕННОСТИ	5 932,7	5 932,7	2 131,7
000 1 11 05000 00 0000 120	Доходы, получаемые в виде арендной либо иной платы за передачу в возмездное пользование государственного и муниципального имущества (за исключением имущества бюджетных и автономных учреждений, а также имущества государственных и муниципальных унитарных предприятий, в том числе казенных)	4 512,5	4 512,5	1 478,4
000 1 11 05013 13 0000 120	Доходы, получаемые в виде арендной платы за земельные участки, государственная собственность на которые не разграничена и которые расположены в границах городских поселений, а также средства от продажи права на заключение договоров аренды указанных земельных участков	4 512,5	4 512,5	1 478,4
000 1 11 09000 00 0000 120	Прочие доходы от использования имущества и прав, находящихся в государственной и муниципальной собственности (за исключением имущества бюджетных и автономных учреждений, а также имущества государственных и муниципальных унитарных предприятий, в том числе казенных)	1 420,2	1 420,2	653,3
000 1 11 09040 00 0000 120	Прочие поступления от использования имущества, находящегося в государственной и муниципальной собственности (за исключением имущества бюджетных и автономных учреждений, а также имущества государственных и муниципальных унитарных предприятий, в том числе казенных)	1 420,2	1 420,2	653,3
000 1 11 09045 13 0000 120	Прочие поступления от использования имущества, находящегося в собственности городских поселений (за исключением имущества муниципальных бюджетных и автономных учреждений, а также имущества муниципальных унитарных предприятий, в том числе казенных)	1 420,2	1 420,2	653,3
000 1 14 00000 00 0000 000	ДОХОДЫ ОТ ПРОДАЖИ МАТЕРИАЛЬНЫХ И НЕМАТЕРИАЛЬНЫХ АКТИВОВ	520,0	520,0	803,2
000 1 14 06000 00 0000 430	Доходы от продажи земельных участков, находящихся в государственной и муниципальной собственности	500,0	500,0	790,4
000 1 14 06010 00 0000 430	Доходы от продажи земельных участков, государственная собственность на которые не разграничена	500,0	500,0	790,4
000 1 14 06013 13 0000 430	Доходы от продажи земельных участков, государственная собственность на которые не разграничена и которые расположены в границах городских поселений	500,0	500,0	790,4
000 1 14 06300 00 0000 430	Плата за увеличение площади земельных участков, находящихся в частной собственности, в результате перераспределения таких земельных участков и земель (или) земельных участков, находящихся в государственной или муниципальной собственности	20,0	20,0	12,8
000 1 14 06310 00 0000 430	Плата за увеличение площади земельных участков, находящихся в частной собственности, в результате перераспределения таких земельных участков и земель (или) земельных участков, государственная собственность на которые не разграничена	20,0	20,0	12,8
000 1 14 06313 13 0000 430	Плата за увеличение площади земельных участков, находящихся в частной собственности, в результате перераспределения таких земельных участков и земель (или) земельных участков, государственная собственность на которые не разграничена и которые расположены в границах городских поселений	20,0	20,0	12,8
000 1 16 00000 00 0000 000	ШТРАФЫ, САНКЦИИ, ВОЗМЕЩЕНИЕ УЩЕРБА	0,0	0,0	88,3
0001 16 90000 00 0000 140	Прочие поступления от денежных возмещений (штрафов) и иных сумм в возмещение ущерба	0,0	0,0	5,0
000 1 16 90050 13 0000 140	Прочие поступления от денежных возмещений (штрафов) и иных сумм в возмещение ущерба, зачисляемые в бюджеты городских поселений	0,0	0,0	5,0
000 1 16 33000 00 0000 000	Денежные возмещения (штрафы) за нарушение законодательства Российской Федерации о контрактной системе в сфере закупок товаров, работ, услуг для обеспечения государственных и муниципальных нужд	0,0	0,0	27,8
000 1 16 33050 13 0000 140	Денежные возмещения (штрафы) за нарушение законодательства Российской Федерации о контрактной системе в сфере закупок товаров, работ, услуг для обеспечения государственных и муниципальных нужд для нужд городских поселений	0,0	0,0	27,8
000 1 16 51000 02 0000 140	Денежные возмещения (штрафы), установленные законами субъектов Российской Федерации за несоблюдение муниципальных правовых актов	0,0	0,0	55,5
000 1 16 51040 02 0000 140	Денежные возмещения (штрафы), установленные законами субъектов Российской Федерации за несоблюдение муниципальных правовых актов, зачисляемые в бюджеты поселений	0,0	0,0	55,5
000 1 17 00000 00 0000 000	ПРОЧИЕ НЕНАЛОГОВЫЕ ДОХОДЫ	1 032,1	1 032,1	609,5
000 1 17 05000 00 0000 180	Прочие неналоговые доходы	1 032,1	1 032,1	609,5
000 1 17 05050 13 0000 180	Прочие неналоговые доходы бюджетов городских поселений	1 032,1	1 032,1	609,5
000 2 00 00000 00 0000 000	БЕЗВОЗМЕЗДНЫЕ ПОСТУПЛЕНИЯ	1 437,6	1 487,6	1 023,6
000 2 02 00000 00 0000 000	БЕЗВОЗМЕЗДНЫЕ ПОСТУПЛЕНИЯ ОТ ДРУГИХ БЮДЖЕТОВ БЮДЖЕТНОЙ СИСТЕМЫ РОССИЙСКОЙ ФЕДЕРАЦИИ	1 399,6	1 449,6	939,7
000 2 02 10000 00 0000 151	Дотации бюджетам бюджетной системы Российской Федерации	0,0	50,0	50,0
000 2 02 19999 000 000 151	Прочие дотации	0,0	50,0	50,0
000 2 02 30000 00 0000 151	Субвенции бюджетам бюджетной системы Российской Федерации	399,1	399,1	299,4
000 2 02 35118 00 0000 151	Субвенции бюджетам на осуществление первичного воинского учета на территориях, где отсутствуют военные комиссариаты	399,1	399,1	299,4
000 2 02 35118 13 0000 151	Субвенции бюджетам городских поселений на осуществление первичного воинского учета на территориях, где отсутствуют военные комиссариаты	399,1	399,1	299,4

000 2 02 40000 00 0000 151	Иные межбюджетные трансферты	1 000,5	1 000,5	590,3
000 2 02 49999 00 0000 151	Прочие межбюджетные трансферты, передаваемые бюджетам	1 000,5	1 000,5	590,3
000 2 02 49999 13 0000 151	Прочие межбюджетные трансферты, передаваемые бюджетам городских поселений	1 000,5	1 000,5	590,3
	ЗТО «О наделении органов местного самоуправления государственными полномочиями по предоставлению мер социальной поддержки работникам муниципальных библиотек, муниципальных музеев и их филиалов»	382,4	382,4	252,3
	Оплата труда работникам муниципальных учреждений культурно-досугового типа	514,9	514,9	314,4
	Оплата дополнительного отпуска работникам муниципальных библиотек (структурных подразделений)	32,5	32,5	0,0
	Реализация мероприятий по применению информационных технологий	70,7	70,7	23,6
000 2 04 00000 00 0000 000	БЕЗВОЗМЕЗДНЫЕ ПОСТУПЛЕНИЯ ОТ НЕГОСУДАРСТВЕННЫХ ОРГАНИЗАЦИЙ	24,0	24,0	41,9
000 2 04 05000 13 0000 180	Безвозмездные поступления от негосударственных организаций в бюджеты городских поселений	24,0	24,0	41,9
000 2 04 05020 13 0000 180	Поступления от денежных пожертвований, предоставляемых негосударственными организациями получателям средств бюджетов городских поселений	24,0	24,0	41,9
000 2 07 00000 00 0000 000	ПРОЧИЕ БЕЗВОЗМЕЗДНЫЕ ПОСТУПЛЕНИЯ	0,0	0,0	28,0
000 2 07 05020 13 0000 180	Прочие безвозмездные поступления в бюджеты городских поселений	0,0	0,0	28,0
000 2 18 00000 00 0000 000	ДОХОДЫ БЮДЖЕТОВ БЮДЖЕТНОЙ СИСТЕМЫ РОССИЙСКОЙ ФЕДЕРАЦИИ ОТ ВОЗВРАТА БЮДЖЕТАМИ БЮДЖЕТНОЙ СИСТЕМЫ РОССИЙСКОЙ ФЕДЕРАЦИИ И ОРГАНИЗАЦИЯМИ ОСТАТКОВ СУБСИДИЙ, СУБВЕНЦИЙ И ИНЫХ МЕЖБЮДЖЕТНЫХ ТРАНСФЕРТОВ, ИМЕЮЩИХ ЦЕЛЕВОЕ НАЗНАЧЕНИЕ, ПРОШЛЫХ ЛЕТ	14,0	14,0	14,0
000 2 18 00000 00 0000 151	Доходы бюджетов бюджетной системы Российской Федерации от возврата бюджетами бюджетной системы Российской Федерации остатков субсидий, субвенций и иных межбюджетных трансфертов, имеющих целевое назначение, прошлых лет	14,0	14,0	14,0
000 2 18 00000 13 0000 151	Доходы бюджетов городских поселений от возврата бюджетами бюджетной системы Российской Федерации остатков субсидий, субвенций и иных межбюджетных трансфертов, имеющих целевое назначение, прошлых лет	14,0	14,0	14,0
000 2 18 60010 13 0000 151	Доходы бюджетов городских поселений от возврата остатков субсидий, субвенций и иных межбюджетных трансфертов, имеющих целевое назначение, прошлых лет из бюджетов муниципальных районов	14,0	14,0	14,0
	ВСЕГО ДОХОДОВ	96 875,2	96 925,2	67 231,1
0100	Общегосударственные вопросы	15 972,3	16 022,3	8 275,1
0103	Функционирование законодательных (представительных) органов государственной власти и представительных органов муниципальных образований	1 170,0	1 170,0	883,9
0104	Функционирование Правительства Российской Федерации, высших исполнительных органов государственной власти субъектов Российской Федерации, местных администраций	8 418,2	8 443,2	5 630,6
0106	Обеспечение деятельности финансовых, налоговых и таможенных органов и органов финансового (финансово-бюджетного) надзора	158,2	158,2	117,5
0111	Резервные фонды	275,6	275,6	0,0
0113	Другие общегосударственные вопросы	5 950,3	5 975,3	1 643,1
0200	Национальная оборона	399,1	399,1	285,8
0203	Мобилизационная и внебюджетная подготовка	399,1	399,1	285,8
0300	Национальная безопасность и правоохранительная деятельность	405,7	405,7	108,3
0309	Защита населения и территории от чрезвычайных ситуаций природного и техногенного характера, гражданская оборона	270,7	270,7	98,4
0310	Обеспечение пожарной безопасности	130,0	130,0	9,9
0314	Другие вопросы в области национальной безопасности и правоохранительной деятельности	5,0	5,0	0,0
0400	Национальная экономика	15 519,4	15 519,4	9 335,5
0409	Дорожное хозяйство (дорожные фонды)	15 311,7	15 311,7	9 289,9
0410	Связь и информатика	70,7	70,7	23,6
0412	Другие вопросы в области национальной экономики	107,0	107,0	22,0
0500	Жилищно-коммунальное хозяйство	72 213,3	72 213,3	33 656,9
0501	Жилищное хозяйство	13 733,6	13 733,6	680,4
0502	Коммунальное хозяйство	24,4	24,4	24,3
0503	Благоустройство	36 826,9	36 826,9	19 522,6
0505	Другие вопросы в области жилищно-коммунального хозяйства	21 628,4	21 628,4	13 429,6
0700	Образование	225,0	225,0	135,5
0705	Профессиональная подготовка, переподготовка и повышение квалификации	60,0	60,0	7,5
0707	Молодежная политика	165,0	165,0	128,0
0800	Культура и кинематография	14 758,1	14 758,1	9 618,5
0801	Культура	13 760,1	13 760,1	9 027,4
0804	Другие вопросы в области культуры, кинематографии	998,0	998,0	591,1
1000	Социальная политика	547,7	547,7	540,4
1003	Социальное обеспечение населения	547,7	547,7	540,4
1100	Физическая культура и спорт	3 135,0	3 135,0	1 556,9
1105	Другие вопросы в области физической культуры и спорта	3 135,0	3 135,0	1 556,9
1200	Средства массовой информации	250,0	250,0	126,2
1202	Периодическая печать и издательства	250,0	250,0	126,2
	ИТОГО РАСХОДОВ	123 425,6	123 475,6	63 639,1
	ДЕФИЦИТ	-26 550,4	-26 550,4	3 592,0
	ИСТОЧНИКИ ВНУТРЕННЕГО ФИНАНСИРОВАНИЯ ДЕФИЦИТОВ БЮДЖЕТОВ			
000 01 05 00 00 00 0000 000	Изменение остатков средств на счетах по учету средств бюджетов	26 550,4	26 550,4	-3 592,0
000 01 05 00 00 00 0000 500	Увеличение остатков средств бюджетов	-96 875,2	-96 875,2	-67 231,1
000 01 05 02 00 00 0000 500	Увеличение прочих остатков средств бюджетов	-96 875,2	-96 875,2	-67 231,1
000 01 05 02 01 00 0000 510	Увеличение прочих остатков денежных средств бюджетов	-96 875,2	-96 875,2	-67 231,1
000 01 05 02 01 13 0000 510	Увеличение прочих остатков денежных средств бюджетов городских поселений	-96 875,2	-96 875,2	-67 231,1
000 01 05 00 00 00 0000 600	Уменьшение остатков средств бюджетов	123 425,6	123 425,6	63 639,1
000 01 05 02 00 00 0000 600	Уменьшение прочих остатков средств бюджетов	123 425,6	123 425,6	63 639,1
000 01 05 02 01 00 0000 610	Уменьшение прочих остатков денежных средств бюджетов	123 425,6	123 425,6	63 639,1
000 01 05 02 01 13 0000 610	Уменьшение прочих остатков денежных средств бюджетов городских поселений	123 425,6	123 425,6	63 639,1
	Итого источников внутреннего финансирования	26 550,4	26 550,4	-3 592,0

Приложение 2
к постановлению
администрации
МО р.п. Первомайский
от «___» октября 2018 года № ___

**Отчет
о штатной численности работников муниципального образования рабочий поселок Первомайский по главным
распорядителям бюджетных средств и работников муниципальных учреждений с указанием затрат на их содержание за
девять месяцев 2018 года**

Наименование главных распорядителей и муниципальных учреждений	Штатных единиц на 01.01.2018 г.	Фактически занято штатных единиц на 01.10.2018 г.	Фактические затраты на содержание работников
1. Органы исполнительной власти МО р.п. Первомайский	17	17	5 115,0
в том числе:			
Администрация МО р.п. Первомайский	17	17	5 115,0
Муниципальные служащие	7	7	2 392,6
Должности, не отнесенные к должностям муниципальной службы	8	8	2 436,6
Военно-учетный стол	2	2	285,8
2. Собрание депутатов МО р.п. Первомайский	1,5	1,5	399,7
Должности, не отнесенные к должностям муниципальной службы	1,5	1,5	399,7
3. Муниципальные учреждения МО р.п. Первомайский	53	41,25	10 626,6
Муниципальное казенное учреждение «Первомайская учреждение жизнеобеспечения и благоустройства»	48	36,25	10 073,0
Муниципальное казенное учреждение культуры «Первомайская поселенческая библиотека»	5	5	553,6
4. Автономные учреждения МО р.п. Первомайский	20,5	20,0	5 887,6
Муниципальное автономное учреждение культуры «Дом культуры «Химик» городского поселения Первомайский Щекинского района»	20,5	20,0	5 887,6
Итого	92	79,75	22 028,9

**Тулльская область
Муниципальное образование рабочий поселок Первомайский
Щекинского района
СОБРАНИЕ ДЕПУТАТОВ**

ПОСТАНОВЛЕНИЕ

от «19» октября 2018 года

№ 5

О назначении публичных слушаний в муниципальном образовании рабочий поселок Первомайский по вопросу «Об утверждении проекта планировки территории и проекта межевания территории «Формирование земельных участков под многоквартирными домами: Российская Федерация, Тульская область, Щекинский район, МО р.п. Первомайский, р.п. Первомайский»

В соответствии со ст.ст. 45-46 Градостроительного кодекса Российской Федерации от 29.12.2004 №190-ФЗ, Федеральным законом от 06.10.2003 №131-ФЗ «Об общих принципах организации местного самоуправления в Российской Федерации», Положением «О порядке проведения публичных слушаний в сфере градостроительной деятельности на территории муниципального образования рабочий поселок Первомайский Щекинского района», утвержденным решением Собрания депутатов МО р.п. Первомайский от 18 ноября 2009 № 10-47, на основании статей 19, 27 Устава муниципального образования рабочий поселок Первомайский Щекинского района Собрание депутатов МО р.п. Первомайский Щекинского района, ПОСТАНОВЛЯЮ:

1. Назначить в муниципальном образовании рабочий поселок Первомайский Щекинского района 20 ноября 2018 года в **15-00** публичные слушания по вопросу: «Об утверждении проекта планировки территории и проекта межевания территории «Формирование земельных участков под многоквартирными домами: Российская Федерация, Тульская область, Щекинский район, МО р.п. Первомайский, р.п. Первомайский»:

2. Утвердить следующий перечень материалов, выносимых на публичные слушания:
- проект планировки территории и проект межевания территории «Формирование земельных участков под многоквартирными домами: Российская Федерация, Тульская область, Щекинский район, МО р.п. Первомайский, р.п. Первомайский» (проекты прилагаются).

3. Местом проведения публичных слушаний определить зал заседания администрации МО р.п. Первомайский (р.п. Первомайский, пр. Улитина, д. 12, 2 этаж).

4. Утвердить организационный комитет по подготовке и проведению публичных слушаний в составе:

- Хакимов Марат Анверович – председатель Собрания депутатов, председатель оргкомитета;
- Мамай Павел Иванович – заместитель главы администрации (по согласованию);
- Жиркова Тамара Петровна – депутат Собрания депутатов;
- Чубарова Анастасия Александровна – депутат Собрания депутатов;
- Дорохина Ольга Васильевна – референт главы МО р.п. Первомайский;
- Переславская Юлия Михайловна – начальник отдела по административно-правовым вопросам и земельно-имущественным отношениям.

5. Назначить дату первого заседания организационного комитета 22 октября 2018 года.

6. Результаты публичных слушаний довести до сведения населения МО р.п. Первомайский Щекинского района путем опубликования в средствах массовой информации.

7. Установить, что предложения и замечания по вопросу «Об утверждении проекта планировки территории и проекта межевания территории «Формирование земельных участков под многоквартирными домами: Российская Федерация, Тульская область, Щекинский район, МО р.п. Первомайский, р.п. Первомайский» принимаются Комиссией по проведению публичных слушаний по адресу: Тульская область, Щекинский район, МО р.п. Первомайский, р.п. Первомайский, пр. Улитина, д. 12, администрация МО р.п. Первомайский до 19 ноября 2018 года с 9-00 до 18-00 с понедельника по четверг, с 9-00 до 17-00 в пятницу, обеденный перерыв с 13-00 до 13-48, тел: 6-45-40 (кроме субботы и воскресенья).

8. Контроль за выполнением настоящего решения возложить на Главу администрации МО р.п. Первомайский (Шепелёву И.И.) и председателя постоянной комиссии по вопросам собственности и развитию инфраструктуры (Жиркова Т.П.).

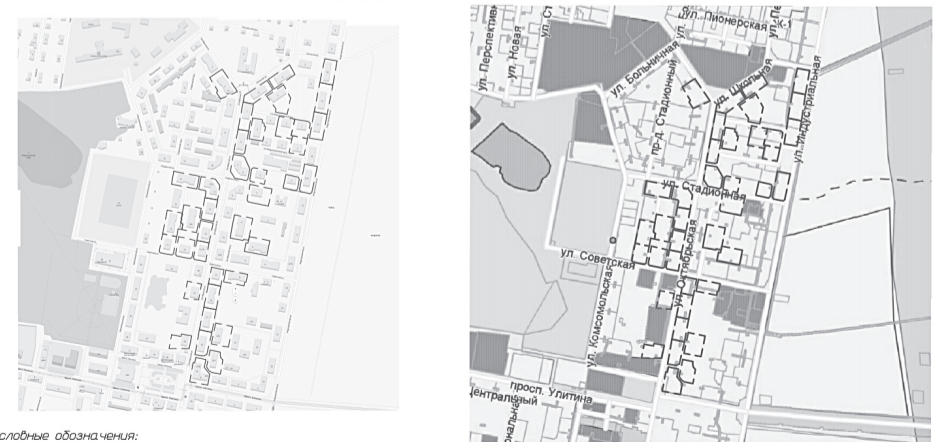
9. Решение вступает в силу со дня подписания и подлежит официальному опубликованию.

Глава муниципального образования
рабочий поселок Первомайский
Щекинского района


М.А. Хакимов

Схема расположения элемента планировочной структуры

Российская Федерация, Тульская область,
Щекинский район, МО р.п. Первомайский, р.п. Первомайский



Условные обозначения:



Граница проектируемого земельного участка, граница проекта планировки территории

Проект планировки территории					
Российская Федерация, Тульская область, Щекинский район, МО р.п. Первомайский, р.п. Первомайский					
Имя	Фамилия	Инициалы	Подпись	Дата	
Г.И.П.	А.И.И.	Л.В.			Стадия
Нач.отд.	Г.И.П.				Лист
Нач.пр.					Листов
Нач.пр.					
Исполн.					

Схема расположения элемента планировочной структуры




Всего листов _____

«УТВЕРЖДЕН»

Постановлением администрации

МО Щекинский район

от «___» _____ 20__ г. № _____



ПРОЕКТ ПЛАНИРОВКИ ТЕРРИТОРИИ

«Формирование земельных участков под многоквартирными домами:
Российская Федерация, Тульская область, Щекинский район, МО р.п.
Первомайский, р.п. Первомайский»

Администрация муниципального
образования рабочий поселок
Первомайский Щекинского района

Глава администрации МО
р.п. Первомайский Щекинского
района И. И. Шепелёва

Индивидуальный предприниматель _____ Лепехин Дмитрий Викторович

Тула 2018 г

ВВЕДЕНИЕ

Документация по планировке территории «Формирование земельных участков под многоквартирными домами: Российская Федерация, Тульская область, Щекинский район, МО р.п. Первомайский, р.п. Первомайский» разработана на основе:

- Генерального плана муниципального образования рабочий поселок Первомайский Щекинского района Тульской области, утвержденного решением Собрания депутатов МО р.п. Первомайский Щекинского района от 30.03.2017г. № 43-165

При выполнении проекта учтены рекомендации действующей нормативно - технической документации:

- Градостроительного кодекса РФ от 29.12.2004 г. № 190 -ФЗ.
- Земельного кодекса РФ от 25.10.2001 г. № 136-ФЗ.
- СНиП 11-04-2003. «Инструкции о порядке разработки, согласования, экспертизы и утверждения градостроительной документации».
- СП 42.13330.2011. Свод правил. Градостроительство. Планировка и застройка городских и сельских поселений. Актуализированная редакция СНиП 2.07.01-89*.
- СП 30-102-99 «Свод правил по проектированию и строительству. Планировка и застройка территорий малоэтажного жилищного строительства».
- СанПиН 2.1.4.111002 «Зоны санитарной охраны источников водоснабжения и водопроводов питьевого назначения».
- СанПиН 2.2.1/2.1.1.1200-03 «Санитарно - защитные зоны и санитарная классификация предприятий, сооружений и иных объектов».
- СанПиН «Санитарные нормы и правила защиты населения от воздействия электромагнитного поля, создаваемого воздушными линиями электропередачи (ВЛ) переменного тока промышленной частоты».
- Федеральный закон «О санитарно-эпидемиологическом благополучии населения» от 30 марта 1999 г. № 52-ФЗ.
- Федеральный закон от 22 июля 2008 года N 123-ФЗ «Технический регламент о требованиях пожарной безопасности».
- Федеральный закон от 30.12.2009 № 384-ФЗ "Технический регламент о безопасности зданий и сооружений".

СОДЕРЖАНИЕ

ПРОЕКТ ПЛАНИРОВКИ ТЕРРИТОРИИ	
ВВЕДЕНИЕ	
1	Общая характеристика территории
2	Инженерная подготовка территории
3	Общие рекомендации по защите территории от чрезвычайных ситуаций природного и техногенного характера
4	Общие рекомендации по обеспечению пожарной безопасности
5	Общие рекомендации по охране окружающей среды
ЧЕРТЕЖИ	
Схема расположения элемента планировочной структуры	
Основной чертеж	
Схема использования территории в период подготовки проекта планировки территории. Схема организации улично-дорожной сети и схема движения транспорта на соответствующей территории.	
Схема границ зон с особыми условиями использования территорий	
ПРОЕКТ МЕЖЕВАНИЯ ТЕРРИТОРИИ	
6	Анализ существующего положения
7	Расчет площади нормативного земельного участка под многоквартирным домом
8	Ведомость вычисления площади земельного участка
ЧЕРТЕЖИ	
Чертеж межевания территории	

1 ОБЩАЯ ХАРАКТЕРИСТИКА ТЕРРИТОРИИ

Территория в границах проекта планировки расположена в квартале жилой застройки: Тульская область, Щекинский район, МО р.п. Первомайский, р.п. Первомайский.

Рельеф участка жилой застройки характеризуется незначительным уклоном с северо-западного к юго-восточному направлению.

Климат территории МО р.п. Первомайский умеренно-континентальный.

Максимальные суточные осадки наблюдаются в июле и равны 40 мм.

Среднегодовая скорость ветра 2,9 м/с.

Абсолютная максимальная температура составляет +38⁰С.

Абсолютная минимальная температура составляет -42⁰С.

Проектируемая территория граничит:

- с севера – ул. Школьная, ул. Октябрьская;

- с востока - ул. Индустриальная

- с юга – просп. Улитина

- с запада – ул. Комсомольская, Стадионный проезд.

В настоящее время проектируемая территория застроена многоквартирными жилыми домами.

Необходимость проведения мероприятия по вертикальной планировке территории отсутствует в связи с тем, что территория имеет сложившуюся инфраструктурную сеть и территорию застройки, удовлетворяющую требованиям застройки и инженерного благоустройства территории. Схема вертикальной планировки и инженерной подготовки территории исключена из состава проекта.

В соответствии с решением генерального плана муниципального образования р.п. Первомайский Щекинского района Тульской области, проектируемая территория предназначена, в основном, для застройки малоэтажными жилыми домами и расположена в зоне сложившейся застройки жилых домов.

Генеральным планом муниципального образования р.п. Первомайский Щекинского района Тульской области предусмотрены внешние транспортные связи для проектируемой территории – автодороги р.п. Первомайский, в т.ч. ул. Индустриальная, 2-ой Индустриальный пр-д, 3-ий Индустриальный пр-д, ул. Школьная, ул. Стадионная, ул. Советская, ул. Октябрьская, пр. Улитина.

В проектных границах зоны залегания полезных ископаемых отсутствуют.

Объекты культурного наследия на территории элемента планировочной структуры отсутствуют.

Красные линии Генеральным планом муниципального образования Нововольское Кимовского района Тульской области не установлены.

В границах проекта планировки отсутствуют предприятия, имеющие санитарно-защитную зону.

Обеспечение потребности в детских дошкольных учреждениях и школах предполагается за границами проектируемой территории.


Инженерное обеспечение объектов капитального строительства, расположенных на проектируемой территории выполнено согласно соответствующим техническим условиям (ТУ), выдаваемым предприятиями, осуществляющими эксплуатацию городских инженерных сетей.

2 ИНЖЕНЕРНАЯ ПОДГОТОВКА ТЕРРИТОРИИ

На стадии рабочего проекта планировки территории необходимо произвести инженерно-геологические изыскания участка проектирования, а также разработать защитные мероприятия направленные на устранение основных причин опасных геологических процессов.

Проектом планировки предусматривается следующий комплекс мероприятий по инженерной подготовке территории:

- организация рельефа;
- организация поверхностного стока;

ИП Лепехин Дмитрий Викторович
ОГРНИП 316715400093422
ИНН 710706592410
300045, г.Тула, ул. Староникитская/Кауля,
д.109/20. кв.72
Сайт: tulgeo.ru
E-mail: tulakomitet@mail.ru

ПРОЕКТ МЕЖЕВАНИЯ ТЕРРИТОРИИ

«Формирование земельных участков под многоквартирными домами:
 Российская Федерация, Тульская область, Щекинский район, МО р.п.
 Первомайский, р.п. Первомайский»

Администрация муниципального образования рабочий поселок Первомайский Щекинского района

Глава администрации МО р.п. Первомайский Щекинского района И. И. Шепелёва

Индивидуальный предприниматель

Лепехин Дмитрий Викторович

Тула 2018 г

6 АНАЛИЗ СУЩЕСТВУЮЩЕГО ПОЛОЖЕНИЯ

Подготовка проекта межевания территории выполнено с учетом:

- Земельного кодекса РФ;
- Градостроительного кодекса РФ;
- Жилищного кодекса РФ;
- №137-ФЗ "О введении Земельного кодекса РФ";
- СНиП 02.07.01-89* "Градостроительство. Планировка и застройка городских и сельских поселений";
- СП 30-101-98 "Методический указания по расчету нормативных размеров земельных участков в кондоминиумах" утверждены приказом Минземстроя №59 от 26.08.1998 г.

Местоположение объекта: Российская Федерация, Тульская область, Щекинский район, МО р.п. Первомайский, р.п. Первомайский.

Цель разработки проекта: Установление границ земельных участков под многоквартирными домами.

Проектируемая территория граничит:

- с севера – ул. Школьная, ул. Октябрьская;
- с востока - ул. Индустриальная
- с юга – просп. Улитина
- с запада – ул. Комсомольская, Стадионный проезд.

Существующая жилая застройка представлена многоквартирными жилыми домами.

Согласно разработанному проекту планировки, из общей площади межевания под многоквартирные жилые дома определены земельные участки площадью:

- ул. Индустриальная, д.10 - 3У1 - 1789 кв.м.
- ул. Индустриальная, д.12 - 3У2 - 2245 кв.м.
- ул. Индустриальная, д.13 - 3У3 - 2004 кв.м.
- ул. Индустриальная, д.15 - 3У4 - 2040 кв.м.
- 2-ой Индустриальный пр-д, д.1 - 3У5 - 1562 кв.м.
- 2-ой Индустриальный пр-д, д.2 - 3У6 - 1825 кв.м.
- 3-ий Индустриальный пр-д, д.1 - 3У7 - 1489 кв.м.
- ул. Школьная, д.5 - 3У8 - 1619 кв.м.
- ул. Школьная, д.7 - 3У9 - 2367 кв.м.
- ул. Школьная, д.9 - 3У10 - 1860 кв.м.
- ул. Стадионная, д.4 - 3У11 - 1109 кв.м.
- ул. Стадионная, д.5 - 3У12 - 2222 кв.м.
- ул. Стадионная, д.6 - 3У13 - 1217 кв.м.
- ул. Стадионная, д.11 - 3У14 - 1934 кв.м.
- ул. Стадионная, д.15 - 3У15 - 2187 кв.м.
- ул. Советская, д.9 - 3У16 - 1480 кв.м.
- ул. Советская, д.12 - 3У17 - 1807 кв.м.
- ул. Советская, д.14 - 3У18 - 1557 кв.м.
- ул. Октябрьская, д.1 - 3У19 - 1682 кв.м.
- ул. Октябрьская, д.3 - 3У20 - 1589 кв.м.
- ул. Октябрьская, д.4 - 3У21 - 2396 кв.м.
- ул. Октябрьская, д.5 - 3У22 - 1447 кв.м.
- ул. Октябрьская, д.7 - 3У23 - 2119 кв.м.
- ул. Октябрьская, д.12 - 3У24 - 1934 кв.м.
- ул. Октябрьская, д.14 - 3У25 - 1602 кв.м.
- ул. Октябрьская, д.16 - 3У26 - 1470 кв.м.

- ул. Октябрьская, д.16а - 3У27 - 2391 кв.м.
- ул. Октябрьская, д.17 - 3У28 - 1205 кв.м.
- ул. Октябрьская, д.18 - 3У29 - 1368 кв.м.
- ул. Октябрьская, д.19 - 3У30 - 1713 кв.м.
- ул. Октябрьская, д.21 - 3У31 - 1660 кв.м.
- ул. Октябрьская, д.22 - 3У32 - 1409 кв.м.
- ул. Октябрьская, д.23 - 3У33 - 1709 кв.м.
- ул. Октябрьская, д.23а - 3У34 - 2083 кв.м.
- ул. Октябрьская, д.25а - 3У35 - 1626 кв.м.
- ул. Октябрьская, д.26 - 3У36 - 1548 кв.м.
- Октябрьский пр-д, д.2 - 3У37 - 1923 кв.м.
- Октябрьский пр-д, д.4 - 3У38 - 2475 кв.м.
- пр. Улитина, д. 8 - 3У39 - 2152 кв.м.

Категория земель: Земли населенных пунктов

Вид разрешенного использования: Малоэтажная многоквартирная жилая застройка¹

Проект межевания территории выполнен на базе кадастрового плана территории кадастрового квартала 71:22:030301 (выписка из ЕГРН № 71/ИСХ/18-347197 от 11.07.2018 г.), кадастрового квартала 71:22:030302 (выписка из ЕГРН № 71/ИСХ/18-319682 от 03.07.2018 г.), кадастрового квартала 71:22:030306 (выписка из ЕГРН № 71/ИСХ/18-343264 от 13.07.2018 г.), кадастрового квартала 71:22:030307 (выписка из ЕГРН № 71/ИСХ/18-202882 от 24.04.2018 г.), кадастрового квартала 71:22:030308 (выписка из ЕГРН № 99/2018/155625037 от 28.08.2018 г.),

Информация о пути доступа к проектируемому земельному участку от земель общего пользования:

- доступ к спроектированным земельным участкам возможен от земель общего пользования

7 РАСЧЕТ ПЛОЩАДИ НОРМАТИВНОГО ЗЕМЕЛЬНОГО УЧАСТКА ПОД МНОГОКВАРТИРНЫМ ДОМОМ

В соответствии с СП 30-101-98 «Методические указания по расчету нормативных размеров земельных участков в кондоминиумах», расчет нормативной площади земельного участка производится с учетом удельных показателей земельной доли, приходящихся на 1 м² общей площади жилых помещений для жилых домов разной этажности, принимаемой в проекте планировки средней жилищной обеспеченности.

Вид разрешенного использования земельных участков: Малоэтажная многоквартирная жилая застройка.

Площадь земельных участков многоквартирных домов приведена в таблице.

№ уч-ка	Адрес земельного участка	Обозначение земельного участка	Кадастровый номер здания	Проект. площ., кв.м
1	2	3	4	7
1	Российская Федерация, Тульская область, Щекинский район, МО р.п. Первомайский, р.п. Первомайский, ул. Индустриальная, д.10	3У1	71:22:030343:2980	1789
2	Российская Федерация, Тульская область, Щекинский район, МО р.п. Первомайский, р.п. Первомайский, ул. Индустриальная, д.12	3У2	71:22:030343:4296	2245
3	Российская Федерация, Тульская область, Щекинский район, МО р.п. Первомайский, р.п. Первомайский, ул. Индустриальная, д.13	3У3	71:22:030343:3524	2004
4	Российская Федерация, Тульская область, Щекинский район, МО р.п. Первомайский, р.п. Первомайский, ул. Индустриальная, д.15	3У4	71:22:030343:5032	2040
5	Российская Федерация, Тульская область, Щекинский район, МО р.п. Первомайский, р.п. Первомайский, 2-ой Индустриальный пр-д, д.1	3У5	71:22:030343:4282	1562
6	Российская Федерация, Тульская область, Щекинский район, МО р.п. Первомайский, р.п. Первомайский, 2-ой Индустриальный пр-д, д.2	3У6	71:22:030343:5001	1825
7	Российская Федерация, Тульская область, Щекинский район, МО р.п. Первомайский, р.п. Первомайский, 3-ий Индустриальный пр-д, д.1	3У7	71:22:030343:3403	1489
8	Российская Федерация, Тульская область, Щекинский район, МО р.п. Первомайский, р.п. Первомайский, ул. Школьная, д.5	3У8	71:22:030343:2606	1619
9	Российская Федерация, Тульская область, Щекинский район, МО р.п. Первомайский, р.п. Первомайский, ул. Школьная, д.7	3У9	71:22:030343:4753	2367
10	Российская Федерация, Тульская область, Щекинский район, МО р.п. Первомайский, р.п. Первомайский, ул. Школьная, д.9	3У10	71:22:030343:4754	1860
11	Российская Федерация, Тульская область, Щекинский район, МО р.п. Первомайский, р.п. Первомайский, ул. Стадионная, д.4	3У11	71:22:030343:3763	1109
12	Российская Федерация, Тульская область, Щекинский район, МО р.п. Первомайский, р.п. Первомайский, ул. Стадионная, д.5	3У12	71:22:030343:2568	2222
13	Российская Федерация, Тульская область, Щекинский район, МО р.п. Первомайский, р.п. Первомайский, ул. Стадионная, д.6	3У13	71:22:030343:4503	1217
14	Российская Федерация, Тульская область, Щекинский район, МО р.п. Первомайский, р.п. Первомайский, ул. Стадионная, д.11	3У14	71:22:030343:3154	1934
15	Российская Федерация, Тульская область, Щекинский район, МО р.п. Первомайский, р.п. Первомайский, ул. Стадионная, д.15	3У15	71:22:030343:3764	2187
16	Российская Федерация, Тульская область, Щекинский район, МО р.п. Первомайский, р.п. Первомайский, ул. Советская, д.9	3У16	71:22:030343:5218	1480
17	Российская Федерация, Тульская область, Щекинский район, МО р.п. Первомайский, р.п. Первомайский, ул. Советская, д.12	3У17	71:22:030343:3150	1807
18	Российская Федерация, Тульская область, Щекинский район, МО р.п. Первомайский, р.п. Первомайский, ул. Советская, д.14	3У18	71:22:030343:3151	1557
19	Российская Федерация, Тульская область, Щекинский район, МО р.п. Первомайский, р.п. Первомайский, ул. Октябрьская, д.1	3У19	71:22:030343:3092	1682
20	Российская Федерация, Тульская область, Щекинский район, МО р.п. Первомайский, р.п. Первомайский, ул. Октябрьская, д.3	3У20	71:22:030343:3028	1589
21	Российская Федерация, Тульская область, Щекинский район, МО р.п. Первомайский, р.п. Первомайский, ул. Октябрьская, д.4	3У21	71:22:030343:3693	2396
22	Российская Федерация, Тульская область, Щекинский район, МО р.п. Первомайский, р.п. Первомайский, ул. Октябрьская, д.4	3У22	71:22:030343:4121	1447

¹ Вид разрешенного использования принят в соответствии с Приказом Министерства экономического развития РФ от 1 сентября 2014 г. № 540 "Об утверждении классификатора видов разрешенного использования земельных участков"; п. 2 ст. 7 Земельного кодекса РФ.

23	Первомайский, ул. Октябрьская, д.5 Российская Федерация, Тульская область, Щекинский район, МО р.п. Первомайский, р.п. Первомайский, ул. Октябрьская, д.7	ЗУ23	71:22:030343:5074	2119
24	Российская Федерация, Тульская область, Щекинский район, МО р.п. Первомайский, р.п. Первомайский, ул. Октябрьская, д.12	ЗУ24	71:22:030343:3811	1934
25	Российская Федерация, Тульская область, Щекинский район, МО р.п. Первомайский, р.п. Первомайский, ул. Октябрьская, д.14	ЗУ25	71:22:030343:3812	1602
26	Российская Федерация, Тульская область, Щекинский район, МО р.п. Первомайский, р.п. Первомайский, ул. Октябрьская, д.16	ЗУ26	71:22:030343:3813	1470
27	Российская Федерация, Тульская область, Щекинский район, МО р.п. Первомайский, р.п. Первомайский, ул. Октябрьская, д.16а	ЗУ27	71:22:030343:3094	2391
28	Российская Федерация, Тульская область, Щекинский район, МО р.п. Первомайский, р.п. Первомайский, ул. Октябрьская, д.17	ЗУ28	71:22:030343:3691	1205
29	Российская Федерация, Тульская область, Щекинский район, МО р.п. Первомайский, р.п. Первомайский, ул. Октябрьская, д.18	ЗУ29	71:22:030343:5071	1368
30	Российская Федерация, Тульская область, Щекинский район, МО р.п. Первомайский, р.п. Первомайский, ул. Октябрьская, д.19	ЗУ30	71:22:030343:3097	1713
31	Российская Федерация, Тульская область, Щекинский район, МО р.п. Первомайский, р.п. Первомайский, ул. Октябрьская, д.21	ЗУ31	71:22:030343:3027	1660
32	Российская Федерация, Тульская область, Щекинский район, МО р.п. Первомайский, р.п. Первомайский, ул. Октябрьская, д.22	ЗУ32	71:22:030343:3100	1409
33	Российская Федерация, Тульская область, Щекинский район, МО р.п. Первомайский, р.п. Первомайский, ул. Октябрьская, д.23	ЗУ33	71:22:030343:5141	1709
34	Российская Федерация, Тульская область, Щекинский район, МО р.п. Первомайский, р.п.	ЗУ34	71:22:030343:4352	2083

35	Первомайский, ул. Октябрьская, д.23а Российская Федерация, Тульская область, Щекинский район, МО р.п. Первомайский, р.п. Первомайский, ул. Октябрьская, д.25а	ЗУ35	71:22:030343:3102	1626
36	Российская Федерация, Тульская область, Щекинский район, МО р.п. Первомайский, р.п. Первомайский, ул. Октябрьская, д.26	ЗУ36	71:22:030343:5142	1548
37	Российская Федерация, Тульская область, Щекинский район, МО р.п. Первомайский, р.п. Первомайский, Октябрьский пр-д, д.2	ЗУ37	71:22:030343:4357	1923
38	Российская Федерация, Тульская область, Щекинский район, МО р.п. Первомайский, р.п. Первомайский, Октябрьский пр-д, д.4	ЗУ38	71:22:030343:3105	2475
39	Российская Федерация, Тульская область, Щекинский район, МО р.п. Первомайский, р.п. Первомайский, пр. Улитина, д. 8	ЗУ39	71:22:030343:2586	2152

Территория, отведенная под многоквартирные дома, является территорией фактического пользования земельными участками собственниками помещений многоквартирных домов.

8 ВЕДОМОСТЬ ВЫЧИСЛЕНИЯ ПЛОЩАДИ ЗЕМЕЛЬНОГО УЧАСТКА

Таблица каталога координат

ЗУ1

Адрес (Местоположение): Российская Федерация, Тульская область, Щекинский район, МО р.п. Первомайский, р.п. Первомайский, ул. Индустриальная, д.10
Площадь: 1789 кв.м.



Обозначение характерных точек границы	Координаты, м	
	X	Y
1	2	3
n1	727 559.54	255 648.07
n2	727 554.09	255 677.55
n3	727 496.67	255 667.44
n4	727 502.90	255 636.42
n1	727 559.54	255 648.07

Таблица каталога координат

ЗУ2

Адрес (Местоположение): Российская Федерация, Тульская область, Щекинский район, МО р.п. Первомайский, р.п. Первомайский, ул. Индустриальная, д.12
Площадь: 2245 кв.м.

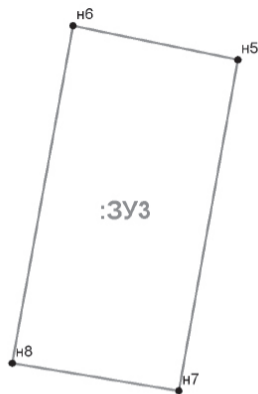


Обозначение характерных точек границы	Координаты, м	
	X	Y
1	2	3
n4	727 502.90	255 636.42
n3	727 496.67	255 667.44
n5	727 426.71	255 653.59
n6	727 433.11	255 622.83
n4	727 502.90	255 636.42

Таблица каталога координат

ЗУ3

Адрес (Местоположение): Российская Федерация, Тульская область, Щекинский район, МО р.п. Первомайский, р.п. Первомайский, ул. Индустриальная, д.13
Площадь: 2004 кв.м.

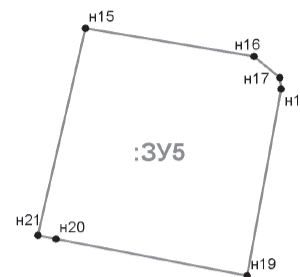


Обозначение характерных точек границы	Координаты, м	
	X	Y
1	2	3
н6	727 433.11	255 622.83
н5	727 426.71	255 653.59
н7	727 364.66	255 642.57
н8	727 369.87	255 611.44
н6	727 433.11	255 622.83

Таблица каталога координат

ЗУ5

Адрес (Местоположение): Российская Федерация, Тульская область, Щекинский район, МО р.п. Первомайский, р.п. Первомайский, 2-ой Индустриальный пр-д, д.1
Площадь: 1562 кв.м.



Обозначение характерных точек границы	Координаты, м	
	X	Y
1	2	3
н15	727 414.95	255 576.43
н16	727 409.62	255 607.98
н17	727 405.63	255 612.84
н18	727 403.52	255 613.08
н19	727 368.52	255 606.74
н20	727 375.41	255 570.89
н21	727 376.12	255 567.47
н15	727 414.95	255 576.43

Таблица каталога координат

ЗУ4

Адрес (Местоположение): Российская Федерация, Тульская область, Щекинский район, МО р.п. Первомайский, р.п. Первомайский, ул. Индустриальная, д.15
Площадь: 2040 кв.м.

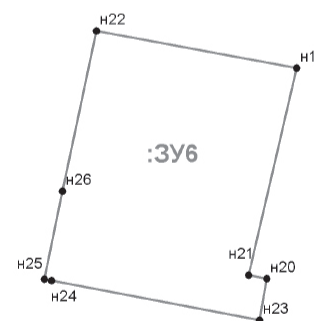


Обозначение характерных точек границы	Координаты, м	
	X	Y
1	2	3
н9	727 307.55	255 599.85
н10	727 301.99	255 630.41
н11	727 240.06	255 617.18
н12	727 236.90	255 613.39
н13	727 241.64	255 590.15
н14	727 246.65	255 587.45
н9	727 307.55	255 599.85

Таблица каталога координат

ЗУ6

Адрес (Местоположение): Российская Федерация, Тульская область, Щекинский район, МО р.п. Первомайский, р.п. Первомайский, 2-ой Индустриальный пр-д, д.2
Площадь: 1825 кв.м.

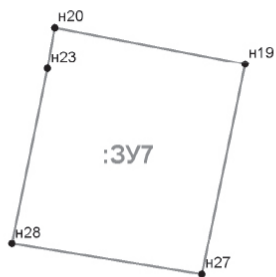


Обозначение характерных точек границы	Координаты, м	
	X	Y
1	2	3
н22	727 421.93	255 538.94
н15	727 414.95	255 576.43
н21	727 376.12	255 567.47
н20	727 375.41	255 570.89
н23	727 367.67	255 569.48
н24	727 375.06	255 530.55
н25	727 375.32	255 529.21
н26	727 391.87	255 532.58
н22	727 421.93	255 538.94

Таблица каталога координат

ЗУ7

Адрес (Местоположение): Российская Федерация, Тульская область, Щекинский район, МО р.п. Первомайский, р.п. Первомайский, 3-ий Индустриальный пр-д, д.1
Площадь: 1489 кв.м.

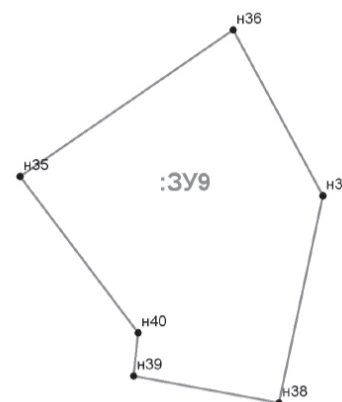


Обозначение характерных точек границы	Координаты, м	
	X	Y
1	2	3
n20	727 375.41	255 570.89
n19	727 368.52	255 606.74
n27	727 328.88	255 598.54
n28	727 334.61	255 562.76
n23	727 367.67	255 569.48
n20	727 375.41	255 570.89

Таблица каталога координат

ЗУ9

Адрес (Местоположение): Российская Федерация, Тульская область, Щекинский район, МО р.п. Первомайский, р.п. Первомайский, ул. Школьная, д.7
Площадь: 2367 кв.м.

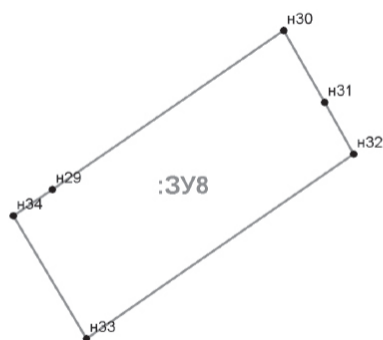


Обозначение характерных точек границы	Координаты, м	
	X	Y
1	2	3
n35	727 469.68	255 509.09
n36	727 497.38	255 549.36
n37	727 465.95	255 566.35
n38	727 426.79	255 558.05
n39	727 431.88	255 530.52
n40	727 439.97	255 531.43
n35	727 469.68	255 509.09

Таблица каталога координат

ЗУ8

Адрес (Местоположение): Российская Федерация, Тульская область, Щекинский район, МО р.п. Первомайский, р.п. Первомайский, ул. Школьная, д.5
Площадь: 1619 кв.м.

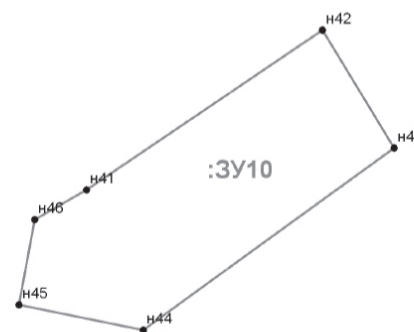


Обозначение характерных точек границы	Координаты, м	
	X	Y
1	2	3
n29	727 515.25	255 520.48
n30	727 545.04	255 563.67
n31	727 531.60	255 571.30
n32	727 521.94	255 576.81
n33	727 487.38	255 526.82
n34	727 510.35	255 513.12
n29	727 515.25	255 520.48

Таблица каталога координат

ЗУ10

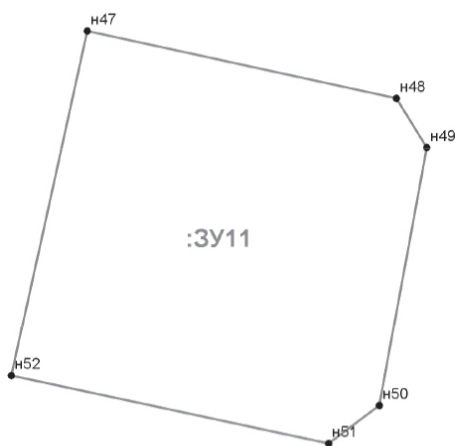
Адрес (Местоположение): Российская Федерация, Тульская область, Щекинский район, МО р.п. Первомайский, р.п. Первомайский, ул. Школьная, д.9
Площадь: 1860 кв.м.



Обозначение характерных точек границы	Координаты, м	
	X	Y
1	2	3
n41	727 477.80	255 465.55
n42	727 507.98	255 510.04
n43	727 485.76	255 523.59
n44	727 451.42	255 476.30
n45	727 456.17	255 452.83
n46	727 472.19	255 455.85
n41	727 477.80	255 465.55

Таблица каталога координат
ЗУ11

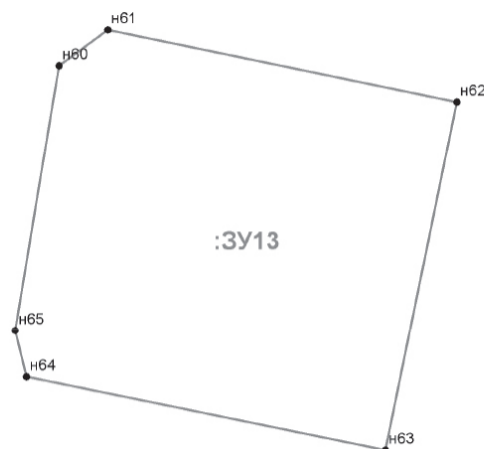
Адрес (Местоположение): Российская Федерация, Тульская область, Щекинский район,
МО р.п. Первомайский, р.п. Первомайский, ул. Стадионная, д.4
Площадь: 1109 кв.м.



Обозначение характерных точек границы	Координаты, м	
	X	Y
1	2	3
n47	727 282.99	255 555.32
n48	727 276.65	255 584.38
n49	727 272.01	255 587.21
n50	727 247.75	255 582.78
n51	727 244.17	255 578.01
n52	727 250.56	255 548.22
n47	727 282.99	255 555.32

Таблица каталога координат
ЗУ13

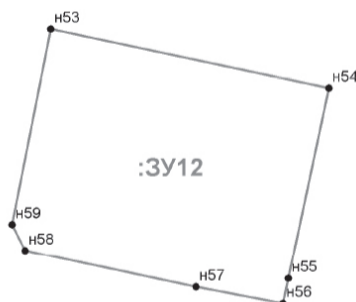
Адрес (Местоположение): Российская Федерация, Тульская область, Щекинский район,
МО р.п. Первомайский, р.п. Первомайский, ул. Стадионная, д.6
Площадь: 1217 кв.м.



Обозначение характерных точек границы	Координаты, м	
	X	Y
1	2	3
n60	727 295.66	255 472.99
n61	727 298.98	255 477.57
n62	727 292.26	255 510.33
n63	727 259.53	255 503.65
n64	727 266.45	255 469.94
n65	727 270.79	255 468.88
n60	727 295.66	255 472.99

Таблица каталога координат
ЗУ12

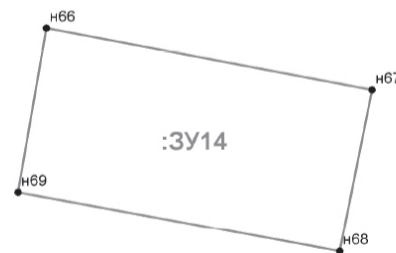
Адрес (Местоположение): Российская Федерация, Тульская область, Щекинский район,
МО р.п. Первомайский, р.п. Первомайский, ул. Стадионная, д.5
Площадь: 2222 кв.м.



Обозначение характерных точек границы	Координаты, м	
	X	Y
1	2	3
n53	727 259.18	255 469.49
n54	727 248.10	255 521.89
n55	727 212.12	255 514.20
n56	727 207.39	255 513.21
n57	727 210.56	255 496.80
n58	727 217.40	255 464.63
n59	727 222.36	255 462.15
n53	727 259.18	255 469.49

Таблица каталога координат
ЗУ14

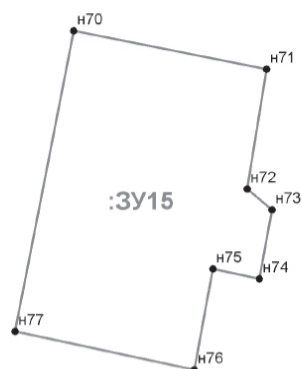
Адрес (Местоположение): Российская Федерация, Тульская область, Щекинский район,
МО р.п. Первомайский, р.п. Первомайский, ул. Стадионная, д.11
Площадь: 1934 кв.м



Обозначение характерных точек границы	Координаты, м	
	X	Y
1	2	3
n66	727 290.39	255 286.94
n67	727 278.80	255 348.20
n68	727 248.29	255 342.11
n69	727 259.51	255 281.61
n66	727 290.39	255 286.94

Таблица каталога координат
ЗУ15

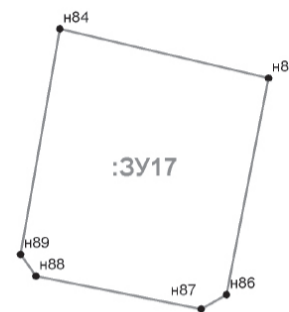
Адрес (Местоположение): Российская Федерация, Тульская область, Щекинский район, МО р.п. Первомайский, р.п. Первомайский, ул. Стадионная, д.15
Площадь: 2187 кв.м.



Обозначение характерных точек границы	Координаты, м	
	X	Y
1	2	3
n70	727 197.78	255 271.29
n71	727 190.51	255 307.55
n72	727 168.06	255 303.94
n73	727 164.15	255 308.57
n74	727 151.18	255 306.23
n75	727 153.03	255 297.46
n76	727 134.07	255 293.94
n77	727 141.26	255 260.26
n70	727 197.78	255 271.29

Таблица каталога координат
ЗУ17

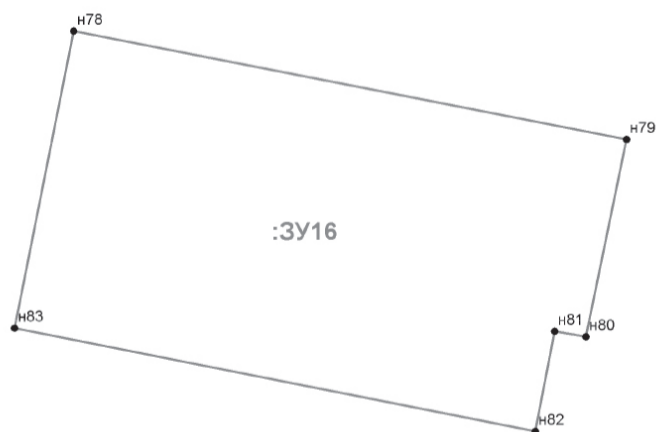
Адрес (Местоположение): Российская Федерация, Тульская область, Щекинский район, МО р.п. Первомайский, р.п. Первомайский, ул. Советская, д.12
Площадь: 1807 кв.м.



Обозначение характерных точек границы	Координаты, м	
	X	Y
1	2	3
n84	727 134.29	255 298.88
n85	727 125.07	255 338.07
n86	727 084.34	255 330.24
n87	727 081.68	255 325.45
n88	727 087.82	255 294.37
n89	727 091.90	255 291.51
n84	727 134.29	255 298.88

Таблица каталога координат
ЗУ16

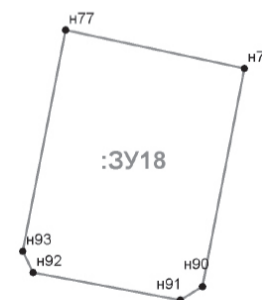
Адрес (Местоположение): Российская Федерация, Тульская область, Щекинский район, МО р.п. Первомайский, р.п. Первомайский, ул. Советская, д.9
Площадь: 1480 кв.м.



Обозначение характерных точек границы	Координаты, м	
	X	Y
1	2	3
n78	727 054.39	255 411.71
n79	727 044.22	255 463.68
n80	727 025.67	255 459.86
n81	727 026.15	255 456.92
n82	727 016.80	255 455.09
n83	727 026.47	255 406.11
n78	727 054.39	255 411.71

Таблица каталога координат
ЗУ18

Адрес (Местоположение): Российская Федерация, Тульская область, Щекинский район, МО р.п. Первомайский, р.п. Первомайский, ул. Советская, д.14
Площадь: 1557 кв.м.



Обозначение характерных точек границы	Координаты, м	
	X	Y
1	2	3
n77	727 141.26	255 260.26
n76	727 134.07	255 293.94
n90	727 093.04	255 286.03
n91	727 090.48	255 281.86
n92	727 095.66	255 254.18
n93	727 099.67	255 252.19
n77	727 141.26	255 260.26

Таблица каталога координат
ЗУ19

Адрес (Местоположение): Российская Федерация, Тульская область, Щекинский район,
МО р.п. Первомайский, р.п. Первомайский, ул. Октябрьская, д.1
Площадь: 1682 кв.м.



Обозначение характерных точек границы	Координаты, м	
	X	Y
1	2	3
n45	727 456.17	255 452.83
n44	727 451.42	255 476.30
n94	727 448.63	255 477.24
n95	727 386.52	255 466.03
n96	727 390.82	255 440.76
n45	727 456.17	255 452.83

Таблица каталога координат
ЗУ21

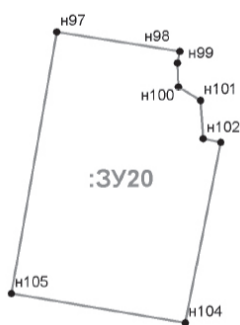
Адрес (Местоположение): Российская Федерация, Тульская область, Щекинский район,
МО р.п. Первомайский, р.п. Первомайский, ул. Октябрьская, д.4
Площадь: 2396 кв.м.



Обозначение характерных точек границы	Координаты, м	
	X	Y
1	2	3
n106	727 514.52	255 372.83
n107	727 530.93	255 397.17
n108	727 534.51	255 402.87
n109	727 481.08	255 439.20
n110	727 463.41	255 398.82
n111	727 478.47	255 389.10
n112	727 482.60	255 392.06
n106	727 514.52	255 372.83

Таблица каталога координат
ЗУ20

Адрес (Местоположение): Российская Федерация, Тульская область, Щекинский район,
МО р.п. Первомайский, р.п. Первомайский, ул. Октябрьская, д.3
Площадь: 1589 кв.м.



Обозначение характерных точек границы	Координаты, м	
	X	Y
1	2	3
n97	727 417.79	255 475.73
n98	727 414.15	255 498.92
n99	727 411.95	255 498.51
n100	727 407.44	255 498.62
n101	727 404.91	255 502.86
n102	727 397.68	255 503.35
n103	727 397.02	255 506.63
n104	727 362.79	255 499.95
n105	727 368.28	255 467.16
n97	727 417.79	255 475.73

Таблица каталога координат
ЗУ22

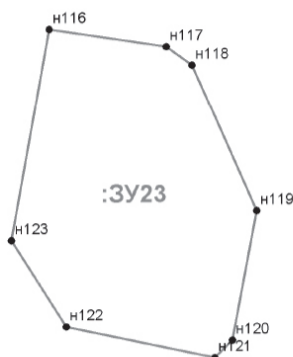
Адрес (Местоположение): Российская Федерация, Тульская область, Щекинский район,
МО р.п. Первомайский, р.п. Первомайский, ул. Октябрьская, д.5
Площадь: 1447 кв.м.



Обозначение характерных точек границы	Координаты, м	
	X	Y
1	2	3
n96	727 390.82	255 440.76
n95	727 386.52	255 466.03
n113	727 334.05	255 456.31
n114	727 331.62	255 452.15
n115	727 334.85	255 430.36
n96	727 390.82	255 440.76

Таблица каталога координат
ЗУ23

Адрес (Местоположение): Российская Федерация, Тульская область, Щекинский район, МО р.п. Первомайский, р.п. Первомайский, ул. Октябрьская, д.7
Площадь: 2119 кв.м.



Обозначение характерных точек границы	Координаты, м	
	X	Y
1	2	3
n116	727 330.55	255 429.56
n117	727 327.27	255 451.62
n118	727 323.79	255 456.53
n119	727 296.19	255 468.76
n120	727 271.82	255 464.14
n121	727 268.49	255 460.82
n122	727 274.27	255 432.78
n123	727 290.49	255 422.40
n116	727 330.55	255 429.56

Таблица каталога координат
ЗУ25

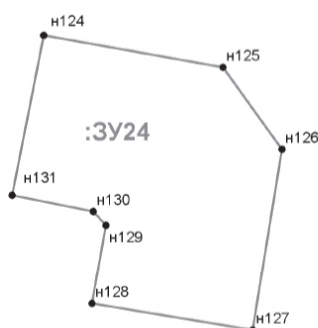
Адрес (Местоположение): Российская Федерация, Тульская область, Щекинский район, МО р.п. Первомайский, р.п. Первомайский, ул. Октябрьская, д.14
Площадь: 1602 кв.м.



Обозначение характерных точек границы	Координаты, м	
	X	Y
1	2	3
n128	727 227.18	255 361.50
n127	727 222.13	255 391.76
n132	727 170.57	255 382.03
n133	727 176.66	255 351.65
n128	727 227.18	255 361.50

Таблица каталога координат
ЗУ24

Адрес (Местоположение): Российская Федерация, Тульская область, Щекинский район, МО р.п. Первомайский, р.п. Первомайский, ул. Октябрьская, д.12
Площадь: 1934 кв.м.



Обозначение характерных точек границы	Координаты, м	
	X	Y
1	2	3
n124	727 277.91	255 352.40
n125	727 271.86	255 386.15
n126	727 256.43	255 397.32
n127	727 222.13	255 391.76
n128	727 227.18	255 361.50
n129	727 242.04	255 364.14
n130	727 244.68	255 361.73
n131	727 247.73	255 346.43
n124	727 277.91	255 352.40

Таблица каталога координат
ЗУ26

Адрес (Местоположение): Российская Федерация, Тульская область, Щекинский район, МО р.п. Первомайский, р.п. Первомайский, ул. Октябрьская, д.16
Площадь: 1470 кв.м.



Обозначение характерных точек границы	Координаты, м	
	X	Y
1	2	3
n134	727 173.19	255 350.97
n135	727 166.69	255 381.21
n136	727 119.35	255 371.28
n137	727 125.11	255 342.28
n134	727 173.19	255 350.97

Таблица каталога координат
ЗУ27

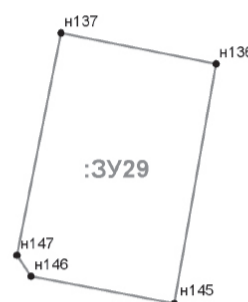
Адрес (Местоположение): Российская Федерация, Тульская область, Щекинский район, МО р.п. Первомайский, р.п. Первомайский, ул. Октябрьская, д.16а
Площадь: 2391 кв.м.



Обозначение характерных точек границы	Координаты, м	
	X	Y
1	2	3
n138	727 210.40	255 311.16
n139	727 201.84	255 352.58
n140	727 143.78	255 341.47
n74	727 151.18	255 306.23
n73	727 164.15	255 308.57
n72	727 168.06	255 303.94
n71	727 190.51	255 307.55
n138	727 210.40	255 311.16

Таблица каталога координат
ЗУ29

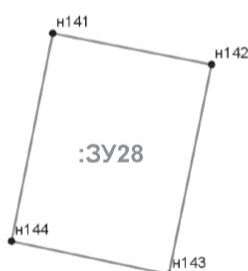
Адрес (Местоположение): Российская Федерация, Тульская область, Щекинский район, МО р.п. Первомайский, р.п. Первомайский, ул. Октябрьская, д.18
Площадь: 1368 кв.м.



Обозначение характерных точек границы	Координаты, м	
	X	Y
1	2	3
n137	727 125.11	255 342.28
n136	727 119.35	255 371.28
n145	727 074.54	255 363.50
n146	727 079.61	255 336.61
n147	727 083.53	255 334.03
n137	727 125.11	255 342.28

Таблица каталога координат
ЗУ28

Адрес (Местоположение): Российская Федерация, Тульская область, Щекинский район, МО р.п. Первомайский, р.п. Первомайский, ул. Октябрьская, д.17
Площадь: 1205 кв.м



Обозначение характерных точек границы	Координаты, м	
	X	Y
1	2	3
n141	727 060.96	255 377.55
n142	727 055.14	255 407.24
n143	727 015.81	255 399.27
n144	727 022.03	255 369.77
n141	727 060.96	255 377.55

Таблица каталога координат
ЗУ30

Адрес (Местоположение): Российская Федерация, Тульская область, Щекинский район, МО р.п. Первомайский, р.п. Первомайский, ул. Октябрьская, д.19
Площадь: 1713 кв.м.



Обозначение характерных точек границы	Координаты, м	
	X	Y
1	2	3
n144	727 022.03	255 369.77
n143	727 015.81	255 399.27
n148	726 959.80	255 388.09
n149	726 965.68	255 358.98
n144	727 022.03	255 369.77

Таблица каталога координат
ЗУ31

Адрес (Местоположение): Российская Федерация, Тульская область, Щекинский район,
МО р.п. Первомайский, р.п. Первомайский, ул. Октябрьская, д.21
Площадь: 1660 кв.м.



Обозначение характерных точек границы	Координаты, м	
	X	Y
1	2	3
n149	726 965.68	255 358.98
n148	726 959.80	255 388.09
n150	726 905.40	255 378.05
n151	726 911.82	255 348.18
n149	726 965.68	255 358.98

Таблица каталога координат
ЗУ33

Адрес (Местоположение): Российская Федерация, Тульская область, Щекинский район,
МО р.п. Первомайский, р.п. Первомайский, ул. Октябрьская, д.23
Площадь: 1709 кв.м.



Обозначение характерных точек границы	Координаты, м	
	X	Y
1	2	3
n151	726 911.82	255 348.18
n150	726 905.40	255 378.05
n156	726 852.54	255 365.92
n157	726 849.39	255 358.07
n158	726 852.21	255 337.76
n151	726 911.82	255 348.18

Таблица каталога координат
ЗУ32

Адрес (Местоположение): Российская Федерация, Тульская область, Щекинский район,
МО р.п. Первомайский, р.п. Первомайский, ул. Октябрьская, д.22
Площадь: 1409 кв.м.



Обозначение характерных точек границы	Координаты, м	
	X	Y
1	2	3
n152	727 027.87	255 319.98
n153	727 020.84	255 353.44
n154	726 983.14	255 346.22
n155	726 986.40	255 310.64
n152	727 027.87	255 319.98

Таблица каталога координат
ЗУ34

Адрес (Местоположение): Российская Федерация, Тульская область, Щекинский район,
МО р.п. Первомайский, р.п. Первомайский, ул. Октябрьская, д.23а
Площадь: 2083 кв.м.



Обозначение характерных точек границы	Координаты, м	
	X	Y
1	2	3
n159	726 927.67	255 387.35
n160	726 919.38	255 427.54
n161	726 870.37	255 417.64
n162	726 877.79	255 376.83
n159	726 927.67	255 387.35

Таблица каталога координат
ЗУ35

Адрес (Местоположение): Российская Федерация, Тульская область, Щекинский район, МО р.п. Первомайский, р.п. Первомайский, ул. Октябрьская, д.25а
Площадь: 1626 кв.м.



Обозначение характерных точек границы	Координаты, м	
	X	Y
1	2	3
n163	726 863.28	255 374.03
n164	726 858.35	255 398.17
n165	726 850.36	255 398.00
n166	726 844.42	255 399.55
n167	726 839.84	255 404.30
n168	726 805.70	255 398.44
n169	726 809.79	255 377.28
n170	726 814.76	255 370.58
n171	726 823.10	255 365.46
n163	726 863.28	255 374.03

Таблица каталога координат
ЗУ37

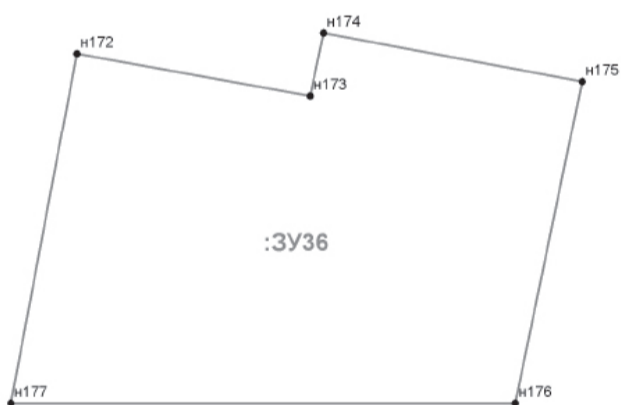
Адрес (Местоположение): Российская Федерация, Тульская область, Щекинский район, МО р.п. Первомайский, р.п. Первомайский, Октябрьский пр-д, д.2
Площадь: 1923 кв.м.



Обозначение характерных точек границы	Координаты, м	
	X	Y
1	2	3
n178	727 134.23	255 467.64
n179	727 124.44	255 516.60
n180	727 114.03	255 514.53
n181	727 088.94	255 509.68
n182	727 093.73	255 484.60
n183	727 099.20	255 455.68
n184	727 119.41	255 459.50
n185	727 118.56	255 464.38
n186	727 125.66	255 465.82
n178	727 134.23	255 467.64

Таблица каталога координат
ЗУ36

Адрес (Местоположение): Российская Федерация, Тульская область, Щекинский район, МО р.п. Первомайский, р.п. Первомайский, ул. Октябрьская, д.26
Площадь: 1548 кв.м.



Обозначение характерных точек границы	Координаты, м	
	X	Y
1	2	3
n172	726 899.75	255 281.79
n173	726 895.75	255 303.96
n174	726 901.69	255 305.24
n175	726 897.11	255 329.83
n176	726 866.54	255 323.44
n177	726 866.54	255 275.50
n172	726 899.75	255 281.79

Таблица каталога координат
ЗУ38

Адрес (Местоположение): Российская Федерация, Тульская область, Щекинский район, МО р.п. Первомайский, р.п. Первомайский, Октябрьский пр-д, д.4
Площадь: 2475 кв.м.



Обозначение характерных точек границы	Координаты, м	
	X	Y
1	2	3
n187	727 186.34	255 432.24
n188	727 177.95	255 475.83
n178	727 134.23	255 467.64
n186	727 125.66	255 465.82
n189	727 127.73	255 453.65
n190	727 125.12	255 453.07
n191	727 131.00	255 421.67
n192	727 160.75	255 427.00
n187	727 186.34	255 432.24

Таблица каталога координат
ЗУЗ9

Адрес (Местоположение): Российская Федерация, Тульская область, Щекинский район,
МО р.п. Первомайский, р.п. Первомайский, пр. Улитина, д. 8
Площадь: 2152 кв.м.



Обозначение характерных точек границы	Координаты, м	
	X	Y
1	2	3
n193	726 833.53	255 333.42
n194	726 832.82	255 337.18
n195	726 845.35	255 339.89
n196	726 840.48	255 363.65
n197	726 821.64	255 359.88
n198	726 805.69	255 372.91
n199	726 779.28	255 368.16
n200	726 787.58	255 324.97
n193	726 833.53	255 333.42

28	727 472.19	255 455.85
Контур (6)		
40	727 417.79	255 475.73
41	727 414.15	255 498.92
42	727 411.95	255 498.51
43	727 407.44	255 498.62
44	727 404.91	255 502.86
45	727 397.68	255 503.35
46	727 397.02	255 506.63
47	727 362.79	255 499.95
48	727 368.28	255 467.16
40	727 417.79	255 475.73
Контур (7)		
49	727 421.93	255 538.94
50	727 414.95	255 576.43
51	727 409.62	255 607.98
52	727 405.63	255 612.84
53	727 403.52	255 613.08
54	727 368.52	255 606.74
55	727 328.88	255 598.54
56	727 334.61	255 562.76
57	727 367.67	255 569.48
58	727 375.06	255 530.55
59	727 375.32	255 529.21
60	727 391.87	255 532.58
49	727 421.93	255 538.94
Контур (8)		
61	727 330.55	255 429.56
62	727 327.27	255 451.62
63	727 323.79	255 456.53
64	727 296.19	255 468.76
65	727 271.82	255 464.14
66	727 268.49	255 460.82
67	727 274.27	255 432.78
68	727 290.49	255 422.40
61	727 330.55	255 429.56
Контур (9)		
69	727 295.66	255 472.99
70	727 298.98	255 477.57
71	727 292.26	255 510.33
72	727 259.53	255 503.65
73	727 266.45	255 469.94
74	727 270.79	255 468.88
69	727 295.66	255 472.99
Контур (10)		
75	727 282.99	255 555.32
76	727 276.65	255 584.38
77	727 272.01	255 587.21
78	727 247.75	255 582.78
79	727 244.17	255 578.01
80	727 250.56	255 548.22
75	727 282.99	255 555.32
Контур (11)		
81	727 307.55	255 599.85
82	727 301.99	255 630.41
83	727 240.06	255 617.18
84	727 236.90	255 613.39
85	727 241.64	255 590.15
86	727 246.65	255 587.45

Каталог координат характерных точек границы проекта межевания территории

Обозначение характерных точек границы	Координаты, м	
	X	Y
1	2	3
Контур (1)		
1	727 514.52	255 372.83
2	727 530.93	255 397.17
3	727 534.51	255 402.87
4	727 481.08	255 439.20
5	727 463.41	255 398.82
6	727 478.47	255 389.10
7	727 482.60	255 392.06
1	727 514.52	255 372.83
Контур (2)		
8	727 515.25	255 520.48
9	727 545.04	255 563.67
10	727 531.60	255 571.30
11	727 521.94	255 576.81
12	727 487.38	255 526.82
13	727 510.35	255 513.12
8	727 515.25	255 520.48
Контур (3)		
14	727 559.54	255 648.07
15	727 554.09	255 677.55
16	727 496.67	255 667.44
17	727 426.71	255 653.59
18	727 364.66	255 642.57
19	727 369.87	255 611.44
20	727 433.11	255 622.83
21	727 502.90	255 636.42
14	727 559.54	255 648.07
Контур (4)		
22	727 469.68	255 509.09
23	727 497.38	255 549.36
24	727 465.95	255 566.35
25	727 426.79	255 558.05
26	727 431.88	255 530.52
27	727 439.97	255 531.43
22	727 469.68	255 509.09
Контур (5)		
28	727 472.19	255 455.85
29	727 477.80	255 465.55
30	727 507.98	255 510.04
31	727 485.76	255 523.59
32	727 451.42	255 476.30
33	727 448.63	255 477.24
34	727 386.52	255 466.03
35	727 334.05	255 456.31
36	727 331.62	255 452.15
37	727 334.85	255 430.36
38	727 390.82	255 440.76
39	727 456.17	255 452.83

81	727 307.55	255 599.85
Контур (12)		
87	727 290.39	255 286.94
88	727 278.80	255 348.20
89	727 248.29	255 342.11
90	727 259.51	255 281.61
87	727 290.39	255 286.94
Контур (13)		
91	727 277.91	255 352.40
92	727 271.86	255 386.15
93	727 256.43	255 397.32
94	727 222.13	255 391.76
95	727 170.57	255 382.03
96	727 176.66	255 351.65
97	727 227.18	255 361.50
98	727 242.04	255 364.14
99	727 244.68	255 361.73
100	727 247.73	255 346.43
91	727 277.91	255 352.40
Контур (14)		
101	727 259.18	255 469.49
102	727 248.10	255 521.89
103	727 212.12	255 514.20
104	727 207.39	255 513.21
105	727 210.56	255 496.80
106	727 217.40	255 464.63
107	727 222.36	255 462.15
101	727 259.18	255 469.49
Контур (15)		
108	727 186.34	255 432.24
109	727 177.95	255 475.83
110	727 134.23	255 467.64
111	727 124.44	255 516.60
112	727 114.03	255 514.53
113	727 088.94	255 509.68
114	727 093.73	255 484.60
115	727 099.20	255 455.68
116	727 119.41	255 459.50
117	727 118.56	255 464.38
118	727 125.66	255 465.82
119	727 127.73	255 453.65
120	727 125.12	255 453.07
121	727 131.00	255 421.67
122	727 160.75	255 427.00
108	727 186.34	255 432.24
Контур (16)		
123	727 197.78	255 271.29
124	727 190.51	255 307.55
125	727 210.40	255 311.16
126	727 201.84	255 352.58
127	727 143.78	255 341.47
128	727 151.18	255 306.23
129	727 153.03	255 297.46
130	727 134.07	255 293.94
131	727 093.04	255 286.03
132	727 090.48	255 281.86
133	727 095.66	255 254.18
134	727 099.67	255 252.19
135	727 141.26	255 260.26

123	727 197.78	255 271.29
Контур (17)		
136	727 134.29	255 298.88
137	727 125.07	255 338.07
138	727 084.34	255 330.24
139	727 081.68	255 325.45
140	727 087.82	255 294.37
141	727 091.90	255 291.51
136	727 134.29	255 298.88
Контур (18)		
142	727 173.19	255 350.97
143	727 166.69	255 381.21
144	727 119.35	255 371.28
145	727 074.54	255 363.50
146	727 079.61	255 336.61
147	727 083.53	255 334.03
148	727 125.11	255 342.28
142	727 173.19	255 350.97
Контур (19)		
149	727 027.87	255 319.98
150	727 020.84	255 353.44
151	726 983.14	255 346.22
152	726 986.40	255 310.64
149	727 027.87	255 319.98
Контур (20)		
153	727 060.96	255 377.55
154	727 055.14	255 407.24
155	727 015.81	255 399.27
156	726 959.80	255 388.09
157	726 905.40	255 378.05
158	726 852.54	255 365.92
159	726 849.39	255 358.07
160	726 852.21	255 337.76
161	726 911.82	255 348.18
162	726 965.68	255 358.98
163	727 022.03	255 369.77
153	727 060.96	255 377.55
Контур (21)		
164	727 054.39	255 411.71
165	727 044.22	255 463.68
166	727 025.67	255 459.86
167	727 026.15	255 456.92
168	727 016.80	255 455.09
169	727 026.47	255 406.11
164	727 054.39	255 411.71
Контур (22)		
170	726 899.75	255 281.79
171	726 895.75	255 303.96
172	726 901.69	255 305.24
173	726 897.11	255 329.83
174	726 866.54	255 323.44
175	726 866.54	255 275.50
170	726 899.75	255 281.79
Контур (23)		
176	726 927.67	255 387.35
177	726 919.38	255 427.54
178	726 870.37	255 417.64
179	726 877.79	255 376.83



176	726 927.67	255 387.35
Контур (24)		
180	726 833.53	255 333.42
181	726 832.82	255 337.18
182	726 845.35	255 339.89
183	726 840.48	255 363.65
184	726 821.64	255 359.88
185	726 805.69	255 372.91
186	726 779.28	255 368.16
187	726 787.58	255 324.97
180	726 833.53	255 333.42
Контур (25)		
188	726 863.28	255 374.03
189	726 858.35	255 398.17
190	726 850.36	255 398.00
191	726 844.42	255 399.55
192	726 839.84	255 404.30
193	726 805.70	255 398.44
194	726 809.79	255 377.28
195	726 814.76	255 370.58
196	726 823.10	255 365.46
188	726 863.28	255 374.03

