

ОПИСАНИЕ МЕСТОПОЛОЖЕНИЯ ГРАНИЦ
территория населенного пункта рабочий поселок Первомайский (изменение местоположения)

(наименование объекта, местоположение границ которого описано (далее - объект))

Сведения об объекте							
N п/п	Характеристики объекта			Описание характеристик			
1	2			3			
1	Местоположение объекта			Граница Тульская область, Щекинский р-н, Первомайский рп			
2	Площадь объекта ± величина погрешности определения площади (P ± ΔP), га			1514.29 ± 0.14			
3	Иные характеристики объекта			-			
Сведения о местоположении границ объекта							
1. Система координат МСК-71.1							
2. Сведения о характерных точках границ объекта							
Обозначение характерных точек границ	Координаты, м		Метод определения координат характерной точки	Средняя квадратическая погрешность положения характерной точки (Mt), м	Описание обозначения точки на местности (при наличии)		
	X	Y					
1	2	3	4	5	6		
-	-	-	-	-	-		
3. Сведения о характерных точках части (частей) границы объекта							
Обозначение характерных точек части границы	Координаты, м		Метод определения координат характерной точки	Средняя квадратическая погрешность положения характерной точки (Mt), м	Описание обозначения точки на местности (при наличии)		
	X	Y					
1	2	3	4	5	6		
-							
-	-	-	-	-	-		
Сведения о местоположении измененных (уточненных) границ объекта							
1. Система координат МСК-71.1							
2. Сведения о характерных точках границ объекта							
Обозначение характерных точек границ	Существующие координаты, м		Измененные (уточненные) координаты, м		Метод определения координат характерной точки	Средняя квадратическая погрешность положения характерной точки (Mt), м	Описание обозначения точки на местности (при наличии)
	X	Y	X	Y			
1	2	3	4	5	6	7	8
1	-	-	728955.50	258006.80	Картометрический метод	0.1	-
2	-	-	728954.55	257974.32	Картометрический метод	0.1	-
3	-	-	728960.92	257975.84	Картометрический метод	0.1	-
4	-	-	729000.19	257987.98	Картометрический метод	0.1	-
5	-	-	729114.88	257927.42	Картометрический метод	0.1	-
6	-	-	729118.94	257910.82	Картометрический метод	0.1	-
7	-	-	729132.30	257856.03	Картометрический метод	0.1	-
8	-	-	729132.47	257774.04	Картометрический метод	0.1	-
9	-	-	729112.65	257737.47	Картометрический метод	0.1	-

Сведения о местоположении измененных (уточненных) границ объекта							
1. Система координат МСК-71.1							
2. Сведения о характерных точках границ объекта							
Обозначение характерных точек границ	Существующие координаты, м		Измененные (уточненные) координаты, м		Метод определения координат характерной точки	Средняя квадратическая погрешность положения характерной точки (Mt), м	Описание обозначения точки на местности (при наличии)
	X	Y	X	Y			
10	-	-	729051.41	257682.79	Картометрический метод	0.1	-
11	-	-	728946.95	257661.12	Картометрический метод	0.1	-
12	-	-	728822.06	257618.20	Картометрический метод	0.1	-
13	-	-	728739.42	257594.72	Картометрический метод	0.1	-
14	-	-	728718.21	257583.02	Картометрический метод	0.1	-
15	-	-	728671.12	257563.76	Картометрический метод	0.1	-
16	-	-	728669.98	257566.39	Картометрический метод	0.1	-
17	-	-	728604.95	257575.70	Картометрический метод	0.1	-
18	-	-	728530.72	257539.81	Картометрический метод	0.1	-
19	-	-	728586.07	257341.52	Картометрический метод	0.1	-
20	-	-	728676.46	257017.68	Картометрический метод	0.1	-
21	-	-	728676.31	256995.88	Картометрический метод	0.1	-
22	-	-	728664.42	256995.26	Картометрический метод	0.1	-
23	-	-	728620.30	256993.93	Картометрический метод	0.1	-
24	-	-	728555.65	256982.51	Картометрический метод	0.1	-
25	-	-	728512.53	256974.10	Картометрический метод	0.1	-
26	-	-	728467.92	256967.41	Картометрический метод	0.1	-
27	-	-	728464.30	256963.79	Картометрический метод	0.1	-
28	-	-	728426.03	256954.59	Картометрический метод	0.1	-
29	-	-	728424.28	256956.94	Картометрический метод	0.1	-
30	-	-	728308.55	256929.17	Картометрический метод	0.1	-
31	-	-	728309.98	256925.33	Картометрический метод	0.1	-
32	-	-	728310.13	256920.68	Картометрический метод	0.1	-
33	-	-	728264.89	256910.54	Картометрический метод	0.1	-
34	-	-	728262.69	256910.57	Картометрический метод	0.1	-
35	-	-	728209.10	256896.22	Картометрический	0.1	-

Сведения о местоположении измененных (уточненных) границ объекта							
1. Система координат МСК-71.1							
2. Сведения о характерных точках границ объекта							
Обозначение характерных точек границ	Существующие координаты, м		Измененные (уточненные) координаты, м		Метод определения координат характерной точки	Средняя квадратическая погрешность положения характерной точки (Mt), м	Описание обозначения точки на местности (при наличии)
	X	Y	X	Y			
					метод		
36	-	-	728200.38	256893.89	Картометрический метод	0.1	-
37	-	-	728152.09	256880.95	Картометрический метод	0.1	-
38	-	-	728145.48	256879.18	Картометрический метод	0.1	-
39	-	-	728144.14	256883.11	Картометрический метод	0.1	-
40	-	-	728042.92	256859.41	Картометрический метод	0.1	-
41	-	-	727978.72	256843.28	Картометрический метод	0.1	-
42	-	-	727977.72	256846.15	Картометрический метод	0.1	-
43	-	-	727971.88	256844.76	Картометрический метод	0.1	-
44	-	-	727917.31	256831.80	Картометрический метод	0.1	-
45	-	-	727913.42	256830.87	Картометрический метод	0.1	-
46	-	-	727859.26	256817.60	Картометрический метод	0.1	-
47	-	-	727799.86	256803.91	Картометрический метод	0.1	-
48	-	-	727785.65	256801.82	Картометрический метод	0.1	-
49	-	-	727755.48	256796.41	Картометрический метод	0.1	-
50	-	-	727710.99	256786.15	Картометрический метод	0.1	-
51	-	-	727548.58	256749.99	Картометрический метод	0.1	-
52	-	-	727542.64	256748.82	Картометрический метод	0.1	-
53	-	-	727242.18	256673.64	Картометрический метод	0.1	-
54	-	-	727242.52	256680.54	Картометрический метод	0.1	-
55	-	-	727062.85	256637.33	Картометрический метод	0.1	-
56	-	-	727065.56	256631.34	Картометрический метод	0.1	-
57	-	-	727070.01	256627.73	Картометрический метод	0.1	-
58	-	-	727087.60	256627.01	Картометрический метод	0.1	-
59	-	-	727136.37	256637.89	Картометрический метод	0.1	-
60	-	-	727199.42	256651.35	Картометрический метод	0.1	-

Сведения о местоположении измененных (уточненных) границ объекта							
1. Система координат МСК-71.1							
2. Сведения о характерных точках границ объекта							
Обозначение характерных точек границ	Существующие координаты, м		Измененные (уточненные) координаты, м		Метод определения координат характерной точки	Средняя квадратическая погрешность положения характерной точки (Mt), м	Описание обозначения точки на местности (при наличии)
	X	Y	X	Y			
61	-	-	727259.56	256659.91	Картометрический метод	0.1	-
62	-	-	727209.19	256649.01	Картометрический метод	0.1	-
63	-	-	726983.87	256595.31	Картометрический метод	0.1	-
64	-	-	726868.91	256568.47	Картометрический метод	0.1	-
65	-	-	726847.19	256563.84	Картометрический метод	0.1	-
66	-	-	726815.88	256557.01	Картометрический метод	0.1	-
67	-	-	726776.44	256547.99	Картометрический метод	0.1	-
68	-	-	726761.41	256549.12	Картометрический метод	0.1	-
69	-	-	726777.45	256552.82	Картометрический метод	0.1	-
70	-	-	726773.72	256569.96	Картометрический метод	0.1	-
71	-	-	726772.88	256573.84	Картометрический метод	0.1	-
72	-	-	726772.15	256577.22	Картометрический метод	0.1	-
73	-	-	726702.92	256559.70	Картометрический метод	0.1	-
74	-	-	726701.97	256556.74	Картометрический метод	0.1	-
75	-	-	726700.52	256552.34	Картометрический метод	0.1	-
76	-	-	726694.02	256532.77	Картометрический метод	0.1	-
77	-	-	726687.14	256531.27	Картометрический метод	0.1	-
78	-	-	726690.23	256541.81	Картометрический метод	0.1	-
79	-	-	726690.81	256549.33	Картометрический метод	0.1	-
80	-	-	726687.04	256552.87	Картометрический метод	0.1	-
81	-	-	726676.73	256530.12	Картометрический метод	0.1	-
82	-	-	726673.74	256507.08	Картометрический метод	0.1	-
83	-	-	726677.16	256500.83	Картометрический метод	0.1	-
84	-	-	726763.98	256523.63	Картометрический метод	0.1	-
85	-	-	727066.40	256594.09	Картометрический метод	0.1	-
86	-	-	727262.20	256644.38	Картометрический	0.1	-

Сведения о местоположении измененных (уточненных) границ объекта							
1. Система координат МСК-71.1							
2. Сведения о характерных точках границ объекта							
Обозначение характерных точек границ	Существующие координаты, м		Измененные (уточненные) координаты, м		Метод определения координат характерной точки	Средняя квадратическая погрешность положения характерной точки (Mt), м	Описание обозначения точки на местности (при наличии)
	X	Y	X	Y			
					метод		
87	-	-	727274.59	256648.20	Картометрический метод	0.1	-
88	-	-	727287.20	256648.30	Картометрический метод	0.1	-
89	-	-	727301.49	256651.63	Картометрический метод	0.1	-
90	-	-	727376.43	256665.97	Картометрический метод	0.1	-
91	-	-	727396.84	256664.13	Картометрический метод	0.1	-
92	-	-	727729.88	256751.36	Картометрический метод	0.1	-
93	-	-	728106.68	256849.20	Картометрический метод	0.1	-
94	-	-	728149.59	256860.87	Картометрический метод	0.1	-
95	-	-	728150.42	256856.43	Картометрический метод	0.1	-
96	-	-	728211.00	256867.86	Картометрический метод	0.1	-
97	-	-	728493.88	256925.39	Картометрический метод	0.1	-
98	-	-	728496.26	256922.36	Картометрический метод	0.1	-
99	-	-	728496.68	256918.43	Картометрический метод	0.1	-
100	-	-	728492.51	256920.76	Картометрический метод	0.1	-
101	-	-	728487.64	256912.03	Картометрический метод	0.1	-
102	-	-	728496.38	256907.16	Картометрический метод	0.1	-
103	-	-	728497.65	256909.45	Картометрический метод	0.1	-
104	-	-	728511.15	256784.43	Картометрический метод	0.1	-
105	-	-	728499.03	256773.84	Картометрический метод	0.1	-
106	-	-	728501.00	256667.05	Картометрический метод	0.1	-
107	-	-	728504.26	256639.44	Картометрический метод	0.1	-
108	-	-	728501.51	256639.10	Картометрический метод	0.1	-
109	-	-	728502.47	256586.99	Картометрический метод	0.1	-
110	-	-	728514.18	256582.60	Картометрический метод	0.1	-
111	-	-	728511.59	256576.30	Картометрический метод	0.1	-

Сведения о местоположении измененных (уточненных) границ объекта							
1. Система координат МСК-71.1							
2. Сведения о характерных точках границ объекта							
Обозначение характерных точек границ	Существующие координаты, м		Измененные (уточненные) координаты, м		Метод определения координат характерной точки	Средняя квадратическая погрешность положения характерной точки (Mt), м	Описание обозначения точки на местности (при наличии)
	X	Y	X	Y			
112	-	-	728497.95	256570.61	Картометрический метод	0.1	-
113	-	-	728556.20	256542.52	Картометрический метод	0.1	-
114	-	-	728608.96	256520.46	Картометрический метод	0.1	-
115	-	-	728676.27	256492.32	Картометрический метод	0.1	-
116	-	-	728679.80	256490.85	Картометрический метод	0.1	-
117	-	-	728715.72	256485.21	Картометрический метод	0.1	-
118	-	-	728549.97	256057.82	Картометрический метод	0.1	-
119	-	-	728554.83	256052.44	Картометрический метод	0.1	-
120	-	-	728570.83	256034.63	Картометрический метод	0.1	-
121	-	-	728590.55	256020.69	Картометрический метод	0.1	-
122	-	-	728611.34	256007.79	Картометрический метод	0.1	-
123	-	-	728645.80	255996.79	Картометрический метод	0.1	-
124	-	-	728656.26	255994.53	Картометрический метод	0.1	-
125	-	-	728667.62	255982.82	Картометрический метод	0.1	-
126	-	-	728670.65	255974.38	Картометрический метод	0.1	-
127	-	-	728671.49	255960.73	Картометрический метод	0.1	-
128	-	-	728679.69	255948.01	Картометрический метод	0.1	-
129	-	-	728713.01	255930.74	Картометрический метод	0.1	-
130	-	-	728727.35	255924.41	Картометрический метод	0.1	-
131	-	-	728673.06	255784.56	Картометрический метод	0.1	-
132	-	-	728654.41	255766.93	Картометрический метод	0.1	-
133	-	-	728601.00	255734.52	Картометрический метод	0.1	-
134	-	-	728561.31	255711.86	Картометрический метод	0.1	-
135	-	-	728529.23	255693.18	Картометрический метод	0.1	-
136	-	-	728524.27	255688.38	Картометрический метод	0.1	-
137	-	-	728523.11	255681.60	Картометрический	0.1	-

Сведения о местоположении измененных (уточненных) границ объекта							
1. Система координат МСК-71.1							
2. Сведения о характерных точках границ объекта							
Обозначение характерных точек границ	Существующие координаты, м		Измененные (уточненные) координаты, м		Метод определения координат характерной точки	Средняя квадратическая погрешность положения характерной точки (Mt), м	Описание обозначения точки на местности (при наличии)
	X	Y	X	Y			
					метод		
138	-	-	728525.75	255666.55	Картометрический метод	0.1	-
139	-	-	728519.59	255610.18	Картометрический метод	0.1	-
140	-	-	728516.00	255594.52	Картометрический метод	0.1	-
141	-	-	728511.45	255582.98	Картометрический метод	0.1	-
142	-	-	728499.79	255561.57	Картометрический метод	0.1	-
143	-	-	728520.90	255549.71	Картометрический метод	0.1	-
144	-	-	728535.66	255540.51	Картометрический метод	0.1	-
145	-	-	728556.45	255524.98	Картометрический метод	0.1	-
146	-	-	728592.85	255507.22	Картометрический метод	0.1	-
147	-	-	728617.65	255496.76	Картометрический метод	0.1	-
148	-	-	728697.65	255460.82	Картометрический метод	0.1	-
149	-	-	728577.89	255300.09	Картометрический метод	0.1	-
150	-	-	728536.23	255320.25	Картометрический метод	0.1	-
151	-	-	728377.20	255393.76	Картометрический метод	0.1	-
152	-	-	728351.32	255405.97	Картометрический метод	0.1	-
153	-	-	728347.69	255408.64	Картометрический метод	0.1	-
154	-	-	728334.23	255419.99	Картометрический метод	0.1	-
155	-	-	728296.78	255438.49	Картометрический метод	0.1	-
156	-	-	728287.24	255443.20	Картометрический метод	0.1	-
157	-	-	728278.46	255447.37	Картометрический метод	0.1	-
158	-	-	728218.08	255322.79	Картометрический метод	0.1	-
159	-	-	728154.21	255338.93	Картометрический метод	0.1	-
160	-	-	728128.33	255306.09	Картометрический метод	0.1	-
161	-	-	728097.16	255281.60	Картометрический метод	0.1	-
162	-	-	728058.20	255296.63	Картометрический метод	0.1	-

Сведения о местоположении измененных (уточненных) границ объекта							
1. Система координат МСК-71.1							
2. Сведения о характерных точках границ объекта							
Обозначение характерных точек границ	Существующие координаты, м		Измененные (уточненные) координаты, м		Метод определения координат характерной точки	Средняя квадратическая погрешность положения характерной точки (Mt), м	Описание обозначения точки на местности (при наличии)
	X	Y	X	Y			
163	-	-	727998.09	255322.79	Картометрический метод	0.1	-
164	-	-	727999.36	255361.60	Картометрический метод	0.1	-
165	-	-	727974.14	255366.93	Картометрический метод	0.1	-
166	-	-	727973.95	255376.24	Картометрический метод	0.1	-
167	-	-	728000.50	255400.66	Картометрический метод	0.1	-
168	-	-	728028.05	255425.55	Картометрический метод	0.1	-
169	-	-	728043.59	255423.20	Картометрический метод	0.1	-
170	-	-	728130.00	255516.20	Картометрический метод	0.1	-
171	-	-	728030.66	255582.15	Картометрический метод	0.1	-
172	-	-	727999.76	255515.08	Картометрический метод	0.1	-
173	-	-	727995.17	255473.34	Картометрический метод	0.1	-
174	-	-	727908.34	255460.54	Картометрический метод	0.1	-
175	-	-	727896.33	255432.36	Картометрический метод	0.1	-
176	-	-	727878.01	255424.58	Картометрический метод	0.1	-
177	-	-	727879.84	255417.33	Картометрический метод	0.1	-
178	-	-	727885.23	255403.21	Картометрический метод	0.1	-
179	-	-	727884.75	255390.71	Картометрический метод	0.1	-
180	-	-	727883.11	255384.55	Картометрический метод	0.1	-
181	-	-	727889.44	255383.44	Картометрический метод	0.1	-
182	-	-	727904.17	255281.60	Картометрический метод	0.1	-
183	-	-	727916.14	255234.29	Картометрический метод	0.1	-
184	-	-	727976.80	255086.51	Картометрический метод	0.1	-
185	-	-	728006.94	255089.98	Картометрический метод	0.1	-
186	-	-	728008.57	255073.90	Картометрический метод	0.1	-
187	-	-	728013.08	255038.66	Картометрический метод	0.1	-
188	-	-	728017.66	255004.24	Картометрический	0.1	-

Сведения о местоположении измененных (уточненных) границ объекта							
1. Система координат МСК-71.1							
2. Сведения о характерных точках границ объекта							
Обозначение характерных точек границ	Существующие координаты, м		Измененные (уточненные) координаты, м		Метод определения координат характерной точки	Средняя квадратическая погрешность положения характерной точки (Mt), м	Описание обозначения точки на местности (при наличии)
	X	Y	X	Y			
					метод		
189	-	-	728023.10	255004.46	Картометрический метод	0.1	-
190	-	-	728026.69	254976.81	Картометрический метод	0.1	-
191	-	-	728028.77	254961.33	Картометрический метод	0.1	-
192	-	-	728030.34	254935.61	Картометрический метод	0.1	-
193	-	-	728031.43	254933.56	Картометрический метод	0.1	-
194	-	-	728030.82	254914.04	Картометрический метод	0.1	-
195	-	-	728036.25	254914.32	Картометрический метод	0.1	-
196	-	-	728038.81	254864.38	Картометрический метод	0.1	-
197	-	-	728057.39	254768.94	Картометрический метод	0.1	-
198	-	-	728058.79	254752.13	Картометрический метод	0.1	-
199	-	-	728066.53	254736.12	Картометрический метод	0.1	-
200	-	-	728074.22	254726.29	Картометрический метод	0.1	-
201	-	-	728076.19	254672.62	Картометрический метод	0.1	-
202	-	-	728074.12	254643.12	Картометрический метод	0.1	-
203	-	-	728020.66	254587.14	Картометрический метод	0.1	-
204	-	-	728017.17	254569.13	Картометрический метод	0.1	-
205	-	-	727971.85	254536.20	Картометрический метод	0.1	-
206	-	-	727977.66	254515.09	Картометрический метод	0.1	-
207	-	-	727969.99	254506.01	Картометрический метод	0.1	-
208	-	-	727958.98	254506.62	Картометрический метод	0.1	-
209	-	-	727951.41	254519.85	Картометрический метод	0.1	-
210	-	-	727934.71	254522.80	Картометрический метод	0.1	-
211	-	-	727917.33	254514.03	Картометрический метод	0.1	-
212	-	-	727895.77	254509.82	Картометрический метод	0.1	-
213	-	-	727862.20	254510.74	Картометрический метод	0.1	-

Сведения о местоположении измененных (уточненных) границ объекта							
1. Система координат МСК-71.1							
2. Сведения о характерных точках границ объекта							
Обозначение характерных точек границ	Существующие координаты, м		Измененные (уточненные) координаты, м		Метод определения координат характерной точки	Средняя квадратическая погрешность положения характерной точки (Mt), м	Описание обозначения точки на местности (при наличии)
	X	Y	X	Y			
214	-	-	727861.26	254501.73	Картометрический метод	0.1	-
215	-	-	727816.32	254503.47	Картометрический метод	0.1	-
216	-	-	727816.23	254494.65	Картометрический метод	0.1	-
217	-	-	727781.66	254498.63	Картометрический метод	0.1	-
218	-	-	727771.15	254508.80	Картометрический метод	0.1	-
219	-	-	727714.45	254518.38	Картометрический метод	0.1	-
220	-	-	727687.33	254575.13	Картометрический метод	0.1	-
221	-	-	727665.25	254602.44	Картометрический метод	0.1	-
222	-	-	727567.05	254663.65	Картометрический метод	0.1	-
223	-	-	727547.88	254685.73	Картометрический метод	0.1	-
224	-	-	727530.82	254735.99	Картометрический метод	0.1	-
225	-	-	727507.21	254779.47	Картометрический метод	0.1	-
226	-	-	727470.89	254831.97	Картометрический метод	0.1	-
227	-	-	727438.06	254860.04	Картометрический метод	0.1	-
228	-	-	727372.88	254816.04	Картометрический метод	0.1	-
229	-	-	727343.27	254809.62	Картометрический метод	0.1	-
230	-	-	727032.53	254561.55	Картометрический метод	0.1	-
231	-	-	726870.59	254432.26	Картометрический метод	0.1	-
232	-	-	726752.04	254378.27	Картометрический метод	0.1	-
233	-	-	726741.56	254103.38	Картометрический метод	0.1	-
234	-	-	726422.11	254090.83	Картометрический метод	0.1	-
235	-	-	726414.36	254101.10	Картометрический метод	0.1	-
236	-	-	726417.74	254124.63	Картометрический метод	0.1	-
237	-	-	726426.80	254180.28	Картометрический метод	0.1	-
238	-	-	726434.55	254246.02	Картометрический метод	0.1	-
239	-	-	726415.81	254245.55	Картометрический	0.1	-

Сведения о местоположении измененных (уточненных) границ объекта							
1. Система координат МСК-71.1							
2. Сведения о характерных точках границ объекта							
Обозначение характерных точек границ	Существующие координаты, м		Измененные (уточненные) координаты, м		Метод определения координат характерной точки	Средняя квадратическая погрешность положения характерной точки (Mt), м	Описание обозначения точки на местности (при наличии)
	X	Y	X	Y			
					метод		
240	-	-	726409.58	254231.03	Картометрический метод	0.1	-
241	-	-	726400.07	254221.47	Картометрический метод	0.1	-
242	-	-	726387.25	254214.93	Картометрический метод	0.1	-
243	-	-	726372.88	254207.64	Картометрический метод	0.1	-
244	-	-	726297.41	254186.17	Картометрический метод	0.1	-
245	-	-	726297.59	254183.92	Картометрический метод	0.1	-
246	-	-	726281.46	254177.94	Картометрический метод	0.1	-
247	-	-	726258.12	254165.94	Картометрический метод	0.1	-
248	-	-	726240.81	254159.10	Картометрический метод	0.1	-
249	-	-	726215.18	254150.85	Картометрический метод	0.1	-
250	-	-	726207.63	254145.35	Картометрический метод	0.1	-
251	-	-	726194.40	254136.18	Картометрический метод	0.1	-
252	-	-	726183.68	254122.13	Картометрический метод	0.1	-
253	-	-	726177.72	254108.58	Картометрический метод	0.1	-
254	-	-	726156.28	254149.46	Картометрический метод	0.1	-
255	-	-	726103.63	254470.89	Картометрический метод	0.1	-
256	-	-	726051.34	254875.58	Картометрический метод	0.1	-
257	-	-	726017.14	255199.84	Картометрический метод	0.1	-
258	-	-	726015.06	255199.71	Картометрический метод	0.1	-
259	-	-	726007.62	255246.85	Картометрический метод	0.1	-
260	-	-	725997.81	255336.32	Картометрический метод	0.1	-
261	-	-	725996.29	255348.40	Картометрический метод	0.1	-
262	-	-	725993.12	255381.01	Картометрический метод	0.1	-
263	-	-	725986.43	255406.56	Картометрический метод	0.1	-
264	-	-	725984.90	255434.35	Картометрический метод	0.1	-

Сведения о местоположении измененных (уточненных) границ объекта							
1. Система координат МСК-71.1							
2. Сведения о характерных точках границ объекта							
Обозначение характерных точек границ	Существующие координаты, м		Измененные (уточненные) координаты, м		Метод определения координат характерной точки	Средняя квадратическая погрешность положения характерной точки (Mt), м	Описание обозначения точки на местности (при наличии)
	X	Y	X	Y			
265	-	-	725981.08	255467.30	Картометрический метод	0.1	-
266	-	-	725987.23	255494.03	Картометрический метод	0.1	-
267	-	-	725987.83	255499.01	Картометрический метод	0.1	-
268	-	-	726051.26	255518.26	Картометрический метод	0.1	-
269	-	-	726073.04	255523.45	Картометрический метод	0.1	-
270	-	-	726094.59	255520.37	Картометрический метод	0.1	-
271	-	-	726142.84	255521.69	Картометрический метод	0.1	-
272	-	-	726195.37	255525.03	Картометрический метод	0.1	-
273	-	-	726212.13	255522.42	Картометрический метод	0.1	-
274	-	-	726213.04	255477.73	Картометрический метод	0.1	-
275	-	-	726202.99	255477.69	Картометрический метод	0.1	-
276	-	-	726238.98	255254.54	Картометрический метод	0.1	-
277	-	-	726244.34	255249.31	Картометрический метод	0.1	-
278	-	-	726249.94	255228.77	Картометрический метод	0.1	-
279	-	-	726336.13	255257.40	Картометрический метод	0.1	-
280	-	-	726349.45	255258.11	Картометрический метод	0.1	-
281	-	-	726349.71	255257.71	Картометрический метод	0.1	-
282	-	-	726364.53	255257.45	Картометрический метод	0.1	-
283	-	-	726364.54	255258.92	Картометрический метод	0.1	-
284	-	-	726458.10	255263.94	Картометрический метод	0.1	-
285	-	-	726452.22	255487.46	Картометрический метод	0.1	-
286	-	-	726421.27	255485.63	Картометрический метод	0.1	-
287	-	-	726419.64	255544.63	Картометрический метод	0.1	-
288	-	-	726414.77	255741.02	Картометрический метод	0.1	-
289	-	-	726413.79	255780.58	Картометрический метод	0.1	-
290	-	-	726414.93	255828.07	Картометрический	0.1	-

Сведения о местоположении измененных (уточненных) границ объекта							
1. Система координат МСК-71.1							
2. Сведения о характерных точках границ объекта							
Обозначение характерных точек границ	Существующие координаты, м		Измененные (уточненные) координаты, м		Метод определения координат характерной точки	Средняя квадратическая погрешность положения характерной точки (Mt), м	Описание обозначения точки на местности (при наличии)
	X	Y	X	Y			
					метод		
291	-	-	726415.00	255829.80	Картометрический метод	0.1	-
292	-	-	726415.45	255833.83	Картометрический метод	0.1	-
293	-	-	726415.16	255833.81	Картометрический метод	0.1	-
294	-	-	726416.42	255865.02	Картометрический метод	0.1	-
295	-	-	726416.00	255884.99	Картометрический метод	0.1	-
296	-	-	726399.55	255884.65	Картометрический метод	0.1	-
297	-	-	726373.97	255883.31	Картометрический метод	0.1	-
298	-	-	726373.85	255896.55	Картометрический метод	0.1	-
299	-	-	726373.18	255912.19	Картометрический метод	0.1	-
300	-	-	726372.27	255931.20	Картометрический метод	0.1	-
301	-	-	726372.07	255941.53	Картометрический метод	0.1	-
302	-	-	726369.22	255953.40	Картометрический метод	0.1	-
303	-	-	726368.10	255983.00	Картометрический метод	0.1	-
304	-	-	726361.50	256009.90	Картометрический метод	0.1	-
305	-	-	726361.25	256014.79	Картометрический метод	0.1	-
306	-	-	726361.01	256020.52	Картометрический метод	0.1	-
307	-	-	726360.64	256024.09	Картометрический метод	0.1	-
308	-	-	726358.74	256043.24	Картометрический метод	0.1	-
309	-	-	726355.81	256043.04	Картометрический метод	0.1	-
310	-	-	726353.31	256073.53	Картометрический метод	0.1	-
311	-	-	726343.03	256073.32	Картометрический метод	0.1	-
312	-	-	726341.62	256103.62	Картометрический метод	0.1	-
313	-	-	726340.70	256123.34	Картометрический метод	0.1	-
314	-	-	726326.86	256118.65	Картометрический метод	0.1	-
315	-	-	726327.67	256123.32	Картометрический метод	0.1	-

Сведения о местоположении измененных (уточненных) границ объекта							
1. Система координат МСК-71.1							
2. Сведения о характерных точках границ объекта							
Обозначение характерных точек границ	Существующие координаты, м		Измененные (уточненные) координаты, м		Метод определения координат характерной точки	Средняя квадратическая погрешность положения характерной точки (Mt), м	Описание обозначения точки на местности (при наличии)
	X	Y	X	Y			
316	-	-	726307.28	256126.42	Картометрический метод	0.1	-
317	-	-	726305.62	256126.59	Картометрический метод	0.1	-
318	-	-	726284.65	256085.50	Картометрический метод	0.1	-
319	-	-	726267.90	256045.56	Картометрический метод	0.1	-
320	-	-	726254.84	255991.98	Картометрический метод	0.1	-
321	-	-	726244.07	255966.41	Картометрический метод	0.1	-
322	-	-	726235.73	255943.96	Картометрический метод	0.1	-
323	-	-	726234.66	255920.25	Картометрический метод	0.1	-
324	-	-	726220.91	255796.30	Картометрический метод	0.1	-
325	-	-	726175.21	255788.48	Картометрический метод	0.1	-
326	-	-	726153.11	255786.46	Картометрический метод	0.1	-
327	-	-	726133.54	255784.75	Картометрический метод	0.1	-
328	-	-	726107.58	255782.34	Картометрический метод	0.1	-
329	-	-	725952.24	255778.87	Картометрический метод	0.1	-
330	-	-	725906.99	255772.14	Картометрический метод	0.1	-
331	-	-	725847.11	255775.81	Картометрический метод	0.1	-
332	-	-	725793.32	255784.25	Картометрический метод	0.1	-
333	-	-	725786.72	255785.63	Картометрический метод	0.1	-
334	-	-	725797.39	255843.91	Картометрический метод	0.1	-
335	-	-	725806.97	255874.73	Картометрический метод	0.1	-
336	-	-	725834.81	255958.21	Картометрический метод	0.1	-
337	-	-	725836.72	255970.96	Картометрический метод	0.1	-
338	-	-	725840.39	255996.49	Картометрический метод	0.1	-
339	-	-	725846.25	256037.97	Картометрический метод	0.1	-
340	-	-	725832.51	256039.75	Картометрический метод	0.1	-
341	-	-	725788.19	256041.76	Картометрический	0.1	-

Сведения о местоположении измененных (уточненных) границ объекта							
1. Система координат МСК-71.1							
2. Сведения о характерных точках границ объекта							
Обозначение характерных точек границ	Существующие координаты, м		Измененные (уточненные) координаты, м		Метод определения координат характерной точки	Средняя квадратическая погрешность положения характерной точки (Mt), м	Описание обозначения точки на местности (при наличии)
	X	Y	X	Y			
					метод		
342	-	-	725809.60	256216.03	Картометрический метод	0.1	-
343	-	-	725886.24	256217.58	Картометрический метод	0.1	-
344	-	-	725861.07	256273.92	Картометрический метод	0.1	-
345	-	-	725852.37	256283.49	Картометрический метод	0.1	-
346	-	-	725847.57	256288.77	Картометрический метод	0.1	-
347	-	-	725727.47	256257.75	Картометрический метод	0.1	-
348	-	-	725716.50	256255.51	Картометрический метод	0.1	-
349	-	-	725474.30	256199.86	Картометрический метод	0.1	-
350	-	-	725463.72	256198.02	Картометрический метод	0.1	-
351	-	-	725453.20	256196.27	Картометрический метод	0.1	-
352	-	-	725362.43	256181.66	Картометрический метод	0.1	-
353	-	-	725242.47	256154.41	Картометрический метод	0.1	-
354	-	-	724931.98	256084.78	Картометрический метод	0.1	-
355	-	-	725137.65	256135.17	Картометрический метод	0.1	-
356	-	-	725503.89	256217.53	Картометрический метод	0.1	-
357	-	-	725734.26	256267.81	Картометрический метод	0.1	-
358	-	-	725849.11	256293.63	Картометрический метод	0.1	-
359	-	-	725857.37	256284.54	Картометрический метод	0.1	-
360	-	-	725876.76	256290.69	Картометрический метод	0.1	-
361	-	-	725905.98	256299.80	Картометрический метод	0.1	-
362	-	-	725901.88	256315.85	Картометрический метод	0.1	-
363	-	-	725912.76	256317.89	Картометрический метод	0.1	-
364	-	-	725914.05	256318.92	Картометрический метод	0.1	-
365	-	-	725921.13	256320.39	Картометрический метод	0.1	-
366	-	-	726369.37	256416.45	Картометрический метод	0.1	-

Сведения о местоположении измененных (уточненных) границ объекта							
1. Система координат МСК-71.1							
2. Сведения о характерных точках границ объекта							
Обозначение характерных точек границ	Существующие координаты, м		Измененные (уточненные) координаты, м		Метод определения координат характерной точки	Средняя квадратическая погрешность положения характерной точки (Mt), м	Описание обозначения точки на местности (при наличии)
	X	Y	X	Y			
367	-	-	726367.57	256410.83	Картометрический метод	0.1	-
368	-	-	726304.47	256395.68	Картометрический метод	0.1	-
369	-	-	726305.49	256390.79	Картометрический метод	0.1	-
370	-	-	726371.48	256406.62	Картометрический метод	0.1	-
371	-	-	726374.99	256417.64	Картометрический метод	0.1	-
372	-	-	726375.00	256417.66	Картометрический метод	0.1	-
373	-	-	726377.00	256418.09	Картометрический метод	0.1	-
374	-	-	726649.29	256493.97	Картометрический метод	0.1	-
375	-	-	726649.33	256500.12	Картометрический метод	0.1	-
376	-	-	726649.33	256507.30	Картометрический метод	0.1	-
377	-	-	726647.39	256520.82	Картометрический метод	0.1	-
378	-	-	726642.25	256536.64	Картометрический метод	0.1	-
379	-	-	726403.20	256477.61	Картометрический метод	0.1	-
380	-	-	726393.39	256475.23	Картометрический метод	0.1	-
381	-	-	726395.84	256482.89	Картометрический метод	0.1	-
382	-	-	726398.52	256491.26	Картометрический метод	0.1	-
383	-	-	726405.25	256512.37	Картометрический метод	0.1	-
384	-	-	726425.45	256518.97	Картометрический метод	0.1	-
385	-	-	726429.30	256520.24	Картометрический метод	0.1	-
386	-	-	726434.70	256522.01	Картометрический метод	0.1	-
387	-	-	726438.57	256523.27	Картометрический метод	0.1	-
388	-	-	726444.35	256525.17	Картометрический метод	0.1	-
389	-	-	726515.09	256548.34	Картометрический метод	0.1	-
390	-	-	726625.88	256567.19	Картометрический метод	0.1	-
391	-	-	726627.11	256567.41	Картометрический метод	0.1	-
392	-	-	726629.84	256567.87	Картометрический	0.1	-

Сведения о местоположении измененных (уточненных) границ объекта							
1. Система координат МСК-71.1							
2. Сведения о характерных точках границ объекта							
Обозначение характерных точек границ	Существующие координаты, м		Измененные (уточненные) координаты, м		Метод определения координат характерной точки	Средняя квадратическая погрешность положения характерной точки (Mt), м	Описание обозначения точки на местности (при наличии)
	X	Y	X	Y			
					метод		
393	-	-	726633.04	256568.42	Картометрический метод	0.1	-
394	-	-	726633.27	256568.45	Картометрический метод	0.1	-
395	-	-	726637.22	256569.13	Картометрический метод	0.1	-
396	-	-	726639.07	256569.44	Картометрический метод	0.1	-
397	-	-	726639.08	256571.20	Картометрический метод	0.1	-
398	-	-	726639.11	256574.52	Картометрический метод	0.1	-
399	-	-	726636.76	256574.12	Картометрический метод	0.1	-
400	-	-	726632.80	256573.44	Картометрический метод	0.1	-
401	-	-	726629.50	256572.88	Картометрический метод	0.1	-
402	-	-	726626.50	256572.38	Картометрический метод	0.1	-
403	-	-	726625.53	256572.21	Картометрический метод	0.1	-
404	-	-	726513.90	256553.21	Картометрический метод	0.1	-
405	-	-	726444.34	256530.42	Картометрический метод	0.1	-
406	-	-	726437.88	256528.31	Картометрический метод	0.1	-
407	-	-	726434.03	256527.05	Картометрический метод	0.1	-
408	-	-	726428.55	256525.26	Картометрический метод	0.1	-
409	-	-	726424.70	256524.00	Картометрический метод	0.1	-
410	-	-	726401.27	256516.33	Картометрический метод	0.1	-
411	-	-	726392.91	256490.14	Картометрический метод	0.1	-
412	-	-	726390.23	256481.77	Картометрический метод	0.1	-
413	-	-	726388.18	256475.36	Картометрический метод	0.1	-
414	-	-	726387.70	256473.85	Картометрический метод	0.1	-
415	-	-	725940.18	256365.40	Картометрический метод	0.1	-
416	-	-	725914.45	256357.12	Картометрический метод	0.1	-
417	-	-	725914.72	256353.39	Картометрический метод	0.1	-

Сведения о местоположении измененных (уточненных) границ объекта							
1. Система координат МСК-71.1							
2. Сведения о характерных точках границ объекта							
Обозначение характерных точек границ	Существующие координаты, м		Измененные (уточненные) координаты, м		Метод определения координат характерной точки	Средняя квадратическая погрешность положения характерной точки (Mt), м	Описание обозначения точки на местности (при наличии)
	X	Y	X	Y			
418	-	-	725897.90	256348.60	Картометрический метод	0.1	-
419	-	-	725893.95	256352.14	Картометрический метод	0.1	-
420	-	-	725646.71	256293.47	Картометрический метод	0.1	-
421	-	-	725127.51	256167.87	Картометрический метод	0.1	-
422	-	-	724837.60	256095.34	Картометрический метод	0.1	-
423	-	-	724763.95	256096.17	Картометрический метод	0.1	-
424	-	-	724760.70	256095.77	Картометрический метод	0.1	-
425	-	-	724823.02	256153.87	Картометрический метод	0.1	-
426	-	-	724867.88	256200.36	Картометрический метод	0.1	-
427	-	-	724889.05	256221.40	Картометрический метод	0.1	-
428	-	-	724880.32	256255.40	Картометрический метод	0.1	-
429	-	-	724961.26	256274.78	Картометрический метод	0.1	-
430	-	-	724978.46	256305.40	Картометрический метод	0.1	-
431	-	-	725029.75	256361.95	Картометрический метод	0.1	-
432	-	-	725085.36	256410.51	Картометрический метод	0.1	-
433	-	-	725111.11	256421.43	Картометрический метод	0.1	-
434	-	-	725159.66	256445.33	Картометрический метод	0.1	-
435	-	-	725187.46	256458.31	Картометрический метод	0.1	-
436	-	-	725270.99	256504.48	Картометрический метод	0.1	-
437	-	-	725358.32	256541.06	Картометрический метод	0.1	-
438	-	-	725451.62	256576.00	Картометрический метод	0.1	-
439	-	-	725544.90	256610.43	Картометрический метод	0.1	-
440	-	-	725644.22	256648.21	Картометрический метод	0.1	-
441	-	-	725717.93	256678.77	Картометрический метод	0.1	-
442	-	-	725713.47	256703.18	Картометрический метод	0.1	-
443	-	-	725794.71	256735.87	Картометрический	0.1	-

Сведения о местоположении измененных (уточненных) границ объекта							
1. Система координат МСК-71.1							
2. Сведения о характерных точках границ объекта							
Обозначение характерных точек границ	Существующие координаты, м		Измененные (уточненные) координаты, м		Метод определения координат характерной точки	Средняя квадратическая погрешность положения характерной точки (Mt), м	Описание обозначения точки на местности (при наличии)
	X	Y	X	Y			
					метод		
444	-	-	725847.28	256760.18	Картометрический метод	0.1	-
445	-	-	725958.26	256802.42	Картометрический метод	0.1	-
446	-	-	726044.94	256831.89	Картометрический метод	0.1	-
447	-	-	726093.85	256852.76	Картометрический метод	0.1	-
448	-	-	726377.15	256976.03	Картометрический метод	0.1	-
449	-	-	726553.58	257046.04	Картометрический метод	0.1	-
450	-	-	726782.91	257136.35	Картометрический метод	0.1	-
451	-	-	726846.46	257157.78	Картометрический метод	0.1	-
452	-	-	726861.62	257164.40	Картометрический метод	0.1	-
453	-	-	727025.90	257230.63	Картометрический метод	0.1	-
454	-	-	727318.53	257346.18	Картометрический метод	0.1	-
455	-	-	727475.03	257412.70	Картометрический метод	0.1	-
456	-	-	727620.30	257469.51	Картометрический метод	0.1	-
457	-	-	727943.23	257599.30	Картометрический метод	0.1	-
458	-	-	728179.32	257691.09	Картометрический метод	0.1	-
459	-	-	728353.83	257758.24	Картометрический метод	0.1	-
460	-	-	728414.30	257779.87	Картометрический метод	0.1	-
461	-	-	728504.78	257813.81	Картометрический метод	0.1	-
462	-	-	728470.28	257770.34	Картометрический метод	0.1	-
463	-	-	728371.05	257647.95	Картометрический метод	0.1	-
464	-	-	728359.30	257632.83	Картометрический метод	0.1	-
465	-	-	728332.30	257598.80	Картометрический метод	0.1	-
466	-	-	728305.16	257564.57	Картометрический метод	0.1	-
467	-	-	728279.79	257533.65	Картометрический метод	0.1	-
468	-	-	728281.40	257532.53	Картометрический метод	0.1	-

Сведения о местоположении измененных (уточненных) границ объекта							
1. Система координат МСК-71.1							
2. Сведения о характерных точках границ объекта							
Обозначение характерных точек границ	Существующие координаты, м		Измененные (уточненные) координаты, м		Метод определения координат характерной точки	Средняя квадратическая погрешность положения характерной точки (Mt), м	Описание обозначения точки на местности (при наличии)
	X	Y	X	Y			
469	-	-	728284.06	257530.65	Картометрический метод	0.1	-
470	-	-	728306.68	257557.71	Картометрический метод	0.1	-
471	-	-	728338.19	257595.40	Картометрический метод	0.1	-
472	-	-	728377.25	257647.81	Картометрический метод	0.1	-
473	-	-	728470.10	257762.10	Картометрический метод	0.1	-
474	-	-	728514.42	257815.87	Картометрический метод	0.1	-
475	-	-	728516.11	257818.05	Картометрический метод	0.1	-
476	-	-	728638.23	257863.86	Картометрический метод	0.1	-
477	-	-	728733.21	257906.74	Картометрический метод	0.1	-
478	-	-	728874.68	257970.60	Картометрический метод	0.1	-
1	-	-	728955.50	258006.80	Картометрический метод	0.1	-
							-
479	-	-	726417.38	254269.17	Картометрический метод	0.1	-
480	-	-	726418.37	254269.11	Картометрический метод	0.1	-
481	-	-	726418.31	254268.11	Картометрический метод	0.1	-
482	-	-	726417.31	254268.18	Картометрический метод	0.1	-
479	-	-	726417.38	254269.17	Картометрический метод	0.1	-
							-
483	-	-	726407.63	254273.92	Картометрический метод	0.1	-
484	-	-	726408.63	254273.85	Картометрический метод	0.1	-
485	-	-	726408.56	254272.86	Картометрический метод	0.1	-
486	-	-	726407.56	254272.92	Картометрический метод	0.1	-
483	-	-	726407.63	254273.92	Картометрический метод	0.1	-
							-
487	-	-	726409.07	254444.27	Картометрический метод	0.1	-
488	-	-	726410.07	254444.21	Картометрический метод	0.1	-
489	-	-	726410.00	254443.21	Картометрический метод	0.1	-

Сведения о местоположении измененных (уточненных) границ объекта							
1. Система координат МСК-71.1							
2. Сведения о характерных точках границ объекта							
Обозначение характерных точек границ	Существующие координаты, м		Измененные (уточненные) координаты, м		Метод определения координат характерной точки	Средняя квадратическая погрешность положения характерной точки (Mt), м	Описание обозначения точки на местности (при наличии)
	X	Y	X	Y			
490	-	-	726409.01	254443.28	Картометрический метод	0.1	-
487	-	-	726409.07	254444.27	Картометрический метод	0.1	-
							-
491	-	-	726469.44	254512.70	Картометрический метод	0.1	-
492	-	-	726469.49	254511.70	Картометрический метод	0.1	-
493	-	-	726468.49	254511.66	Картометрический метод	0.1	-
494	-	-	726468.44	254512.65	Картометрический метод	0.1	-
491	-	-	726469.44	254512.70	Картометрический метод	0.1	-
							-
495	-	-	726454.45	254524.19	Картометрический метод	0.1	-
496	-	-	726454.50	254523.19	Картометрический метод	0.1	-
497	-	-	726453.50	254523.15	Картометрический метод	0.1	-
498	-	-	726453.45	254524.15	Картометрический метод	0.1	-
495	-	-	726454.45	254524.19	Картометрический метод	0.1	-
							-
499	-	-	726771.94	254544.49	Картометрический метод	0.1	-
500	-	-	726772.01	254543.50	Картометрический метод	0.1	-
501	-	-	726771.01	254543.43	Картометрический метод	0.1	-
502	-	-	726770.94	254544.43	Картометрический метод	0.1	-
499	-	-	726771.94	254544.49	Картометрический метод	0.1	-
							-
503	-	-	726788.93	254544.69	Картометрический метод	0.1	-
504	-	-	726788.99	254543.69	Картометрический метод	0.1	-
505	-	-	726788.00	254543.62	Картометрический метод	0.1	-
506	-	-	726787.93	254544.62	Картометрический метод	0.1	-
503	-	-	726788.93	254544.69	Картометрический метод	0.1	-
							-
507	-	-	726456.10	254705.59	Картометрический метод	0.1	-

Сведения о местоположении измененных (уточненных) границ объекта							
1. Система координат МСК-71.1							
2. Сведения о характерных точках границ объекта							
Обозначение характерных точек границ	Существующие координаты, м		Измененные (уточненные) координаты, м		Метод определения координат характерной точки	Средняя квадратическая погрешность положения характерной точки (Mt), м	Описание обозначения точки на местности (при наличии)
	X	Y	X	Y			
508	-	-	726456.21	254704.27	Картометрический метод	0.1	-
509	-	-	726454.73	254704.14	Картометрический метод	0.1	-
510	-	-	726454.61	254705.46	Картометрический метод	0.1	-
507	-	-	726456.10	254705.59	Картометрический метод	0.1	-
							-
511	-	-	726452.07	254727.72	Картометрический метод	0.1	-
512	-	-	726452.12	254726.73	Картометрический метод	0.1	-
513	-	-	726451.12	254726.68	Картометрический метод	0.1	-
514	-	-	726451.07	254727.68	Картометрический метод	0.1	-
511	-	-	726452.07	254727.72	Картометрический метод	0.1	-
							-
515	-	-	726460.14	254749.52	Картометрический метод	0.1	-
516	-	-	726460.19	254748.52	Картометрический метод	0.1	-
517	-	-	726459.19	254748.47	Картометрический метод	0.1	-
518	-	-	726459.14	254749.47	Картометрический метод	0.1	-
515	-	-	726460.14	254749.52	Картометрический метод	0.1	-
							-
519	-	-	726457.78	254749.55	Картометрический метод	0.1	-
520	-	-	726457.83	254748.55	Картометрический метод	0.1	-
521	-	-	726456.83	254748.51	Картометрический метод	0.1	-
522	-	-	726456.78	254749.50	Картометрический метод	0.1	-
519	-	-	726457.78	254749.55	Картометрический метод	0.1	-
							-
523	-	-	726456.24	254867.95	Картометрический метод	0.1	-
524	-	-	726457.24	254867.91	Картометрический метод	0.1	-
525	-	-	726457.20	254866.91	Картометрический метод	0.1	-
526	-	-	726456.20	254866.95	Картометрический метод	0.1	-
523	-	-	726456.24	254867.95	Картометрический	0.1	-

Сведения о местоположении измененных (уточненных) границ объекта							
1. Система координат МСК-71.1							
2. Сведения о характерных точках границ объекта							
Обозначение характерных точек границ	Существующие координаты, м		Измененные (уточненные) координаты, м		Метод определения координат характерной точки	Средняя квадратическая погрешность положения характерной точки (Mt), м	Описание обозначения точки на местности (при наличии)
	X	Y	X	Y			
					метод		
							-
527	-	-	727501.38	254893.10	Картометрический метод	0.1	-
528	-	-	727501.68	254892.15	Картометрический метод	0.1	-
529	-	-	727500.72	254891.85	Картометрический метод	0.1	-
530	-	-	727500.42	254892.80	Картометрический метод	0.1	-
527	-	-	727501.38	254893.10	Картометрический метод	0.1	-
							-
531	-	-	727604.61	254907.62	Картометрический метод	0.1	-
532	-	-	727604.74	254906.62	Картометрический метод	0.1	-
533	-	-	727603.75	254906.49	Картометрический метод	0.1	-
534	-	-	727603.62	254907.48	Картометрический метод	0.1	-
531	-	-	727604.61	254907.62	Картометрический метод	0.1	-
							-
535	-	-	727663.35	254915.64	Картометрический метод	0.1	-
536	-	-	727663.51	254914.65	Картометрический метод	0.1	-
537	-	-	727662.53	254914.49	Картометрический метод	0.1	-
538	-	-	727662.36	254915.47	Картометрический метод	0.1	-
535	-	-	727663.35	254915.64	Картометрический метод	0.1	-
							-
539	-	-	727554.59	254965.12	Картометрический метод	0.1	-
540	-	-	727554.75	254964.14	Картометрический метод	0.1	-
541	-	-	727553.77	254963.97	Картометрический метод	0.1	-
542	-	-	727553.60	254964.96	Картометрический метод	0.1	-
539	-	-	727554.59	254965.12	Картометрический метод	0.1	-
							-
543	-	-	727577.85	254966.26	Картометрический метод	0.1	-
544	-	-	727578.01	254965.27	Картометрический метод	0.1	-
545	-	-	727577.02	254965.11	Картометрический	0.1	-

Сведения о местоположении измененных (уточненных) границ объекта							
1. Система координат МСК-71.1							
2. Сведения о характерных точках границ объекта							
Обозначение характерных точек границ	Существующие координаты, м		Измененные (уточненные) координаты, м		Метод определения координат характерной точки	Средняя квадратическая погрешность положения характерной точки (Mt), м	Описание обозначения точки на местности (при наличии)
	X	Y	X	Y			
					метод		
546	-	-	727576.86	254966.09	Картометрический метод	0.1	-
543	-	-	727577.85	254966.26	Картометрический метод	0.1	-
							-
547	-	-	726456.18	254975.68	Картометрический метод	0.1	-
548	-	-	726456.28	254973.76	Картометрический метод	0.1	-
549	-	-	726454.79	254973.68	Картометрический метод	0.1	-
550	-	-	726454.69	254975.61	Картометрический метод	0.1	-
547	-	-	726456.18	254975.68	Картометрический метод	0.1	-
							-
551	-	-	727700.26	254984.31	Картометрический метод	0.1	-
552	-	-	727700.42	254983.33	Картометрический метод	0.1	-
553	-	-	727699.43	254983.16	Картометрический метод	0.1	-
554	-	-	727699.27	254984.15	Картометрический метод	0.1	-
551	-	-	727700.26	254984.31	Картометрический метод	0.1	-
							-
555	-	-	727781.45	254984.89	Картометрический метод	0.1	-
556	-	-	727781.62	254983.90	Картометрический метод	0.1	-
557	-	-	727780.63	254983.74	Картометрический метод	0.1	-
558	-	-	727780.47	254984.72	Картометрический метод	0.1	-
555	-	-	727781.45	254984.89	Картометрический метод	0.1	-
							-
559	-	-	727855.56	254984.92	Картометрический метод	0.1	-
560	-	-	727855.73	254983.93	Картометрический метод	0.1	-
561	-	-	727854.74	254983.77	Картометрический метод	0.1	-
562	-	-	727854.58	254984.75	Картометрический метод	0.1	-
559	-	-	727855.56	254984.92	Картометрический метод	0.1	-
							-
563	-	-	727519.88	255015.17	Картометрический	0.1	-

Сведения о местоположении измененных (уточненных) границ объекта							
1. Система координат МСК-71.1							
2. Сведения о характерных точках границ объекта							
Обозначение характерных точек границ	Существующие координаты, м		Измененные (уточненные) координаты, м		Метод определения координат характерной точки	Средняя квадратическая погрешность положения характерной точки (Mt), м	Описание обозначения точки на местности (при наличии)
	X	Y	X	Y			
					метод		
564	-	-	727520.05	255014.18	Картометрический метод	0.1	-
565	-	-	727519.06	255014.02	Картометрический метод	0.1	-
566	-	-	727518.90	255015.00	Картометрический метод	0.1	-
563	-	-	727519.88	255015.17	Картометрический метод	0.1	-
							-
567	-	-	727572.02	255022.40	Картометрический метод	0.1	-
568	-	-	727572.18	255021.41	Картометрический метод	0.1	-
569	-	-	727571.19	255021.25	Картометрический метод	0.1	-
570	-	-	727571.03	255022.23	Картометрический метод	0.1	-
567	-	-	727572.02	255022.40	Картометрический метод	0.1	-
							-
571	-	-	727649.27	255033.40	Картометрический метод	0.1	-
572	-	-	727649.43	255032.42	Картометрический метод	0.1	-
573	-	-	727648.44	255032.25	Картометрический метод	0.1	-
574	-	-	727648.28	255033.24	Картометрический метод	0.1	-
571	-	-	727649.27	255033.40	Картометрический метод	0.1	-
							-
575	-	-	727684.72	255038.45	Картометрический метод	0.1	-
576	-	-	727684.88	255037.46	Картометрический метод	0.1	-
577	-	-	727683.89	255037.30	Картометрический метод	0.1	-
578	-	-	727683.73	255038.29	Картометрический метод	0.1	-
575	-	-	727684.72	255038.45	Картометрический метод	0.1	-
							-
579	-	-	726459.82	255078.46	Картометрический метод	0.1	-
580	-	-	726459.87	255077.46	Картометрический метод	0.1	-
581	-	-	726458.87	255077.41	Картометрический метод	0.1	-
582	-	-	726458.82	255078.41	Картометрический метод	0.1	-

Сведения о местоположении измененных (уточненных) границ объекта							
1. Система координат МСК-71.1							
2. Сведения о характерных точках границ объекта							
Обозначение характерных точек границ	Существующие координаты, м		Измененные (уточненные) координаты, м		Метод определения координат характерной точки	Средняя квадратическая погрешность положения характерной точки (Mt), м	Описание обозначения точки на местности (при наличии)
	X	Y	X	Y			
579	-	-	726459.82	255078.46	Картометрический метод	0.1	-
							-
583	-	-	726557.05	255082.29	Картометрический метод	0.1	-
584	-	-	726557.26	255081.31	Картометрический метод	0.1	-
585	-	-	726556.28	255081.10	Картометрический метод	0.1	-
586	-	-	726556.07	255082.08	Картометрический метод	0.1	-
583	-	-	726557.05	255082.29	Картометрический метод	0.1	-
							-
587	-	-	726520.07	255079.33	Картометрический метод	0.1	-
588	-	-	726520.47	255076.67	Картометрический метод	0.1	-
589	-	-	726514.76	255075.80	Картометрический метод	0.1	-
590	-	-	726514.35	255078.46	Картометрический метод	0.1	-
587	-	-	726520.07	255079.33	Картометрический метод	0.1	-
							-
591	-	-	726466.32	255082.36	Картометрический метод	0.1	-
592	-	-	726466.37	255081.36	Картометрический метод	0.1	-
593	-	-	726465.37	255081.31	Картометрический метод	0.1	-
594	-	-	726465.32	255082.31	Картометрический метод	0.1	-
591	-	-	726466.32	255082.36	Картометрический метод	0.1	-
							-
595	-	-	726453.39	255082.54	Картометрический метод	0.1	-
596	-	-	726456.53	255082.32	Картометрический метод	0.1	-
597	-	-	726456.31	255079.17	Картометрический метод	0.1	-
598	-	-	726453.17	255079.39	Картометрический метод	0.1	-
595	-	-	726453.39	255082.54	Картометрический метод	0.1	-
							-
599	-	-	726465.84	255083.56	Картометрический метод	0.1	-
600	-	-	726465.89	255082.56	Картометрический метод	0.1	-

Сведения о местоположении измененных (уточненных) границ объекта							
1. Система координат МСК-71.1							
2. Сведения о характерных точках границ объекта							
Обозначение характерных точек границ	Существующие координаты, м		Измененные (уточненные) координаты, м		Метод определения координат характерной точки	Средняя квадратическая погрешность положения характерной точки (Mt), м	Описание обозначения точки на местности (при наличии)
	X	Y	X	Y			
601	-	-	726464.89	255082.51	Картометрический метод	0.1	-
602	-	-	726464.84	255083.51	Картометрический метод	0.1	-
599	-	-	726465.84	255083.56	Картометрический метод	0.1	-
							-
603	-	-	726560.33	255099.47	Картометрический метод	0.1	-
604	-	-	726560.56	255098.50	Картометрический метод	0.1	-
605	-	-	726559.59	255098.26	Картометрический метод	0.1	-
606	-	-	726559.36	255099.24	Картометрический метод	0.1	-
603	-	-	726560.33	255099.47	Картометрический метод	0.1	-
							-
607	-	-	726675.00	255106.75	Картометрический метод	0.1	-
608	-	-	726675.23	255105.77	Картометрический метод	0.1	-
609	-	-	726674.26	255105.54	Картометрический метод	0.1	-
610	-	-	726674.03	255106.51	Картометрический метод	0.1	-
607	-	-	726675.00	255106.75	Картометрический метод	0.1	-
							-
611	-	-	726659.78	255108.75	Картометрический метод	0.1	-
612	-	-	726660.01	255107.77	Картометрический метод	0.1	-
613	-	-	726659.04	255107.54	Картометрический метод	0.1	-
614	-	-	726658.81	255108.51	Картометрический метод	0.1	-
611	-	-	726659.78	255108.75	Картометрический метод	0.1	-
							-
615	-	-	727698.65	255114.81	Картометрический метод	0.1	-
616	-	-	727698.78	255113.82	Картометрический метод	0.1	-
617	-	-	727697.79	255113.69	Картометрический метод	0.1	-
618	-	-	727697.66	255114.68	Картометрический метод	0.1	-
615	-	-	727698.65	255114.81	Картометрический метод	0.1	-
							-

Сведения о местоположении измененных (уточненных) границ объекта							
1. Система координат МСК-71.1							
2. Сведения о характерных точках границ объекта							
Обозначение характерных точек границ	Существующие координаты, м		Измененные (уточненные) координаты, м		Метод определения координат характерной точки	Средняя квадратическая погрешность положения характерной точки (Mt), м	Описание обозначения точки на местности (при наличии)
	X	Y	X	Y			
619	-	-	727724.99	255119.27	Картометрический метод	0.1	-
620	-	-	727725.13	255118.28	Картометрический метод	0.1	-
621	-	-	727724.13	255118.15	Картометрический метод	0.1	-
622	-	-	727724.00	255119.14	Картометрический метод	0.1	-
619	-	-	727724.99	255119.27	Картометрический метод	0.1	-
							-
623	-	-	727745.87	255122.10	Картометрический метод	0.1	-
624	-	-	727746.00	255121.11	Картометрический метод	0.1	-
625	-	-	727745.01	255120.97	Картометрический метод	0.1	-
626	-	-	727744.88	255121.96	Картометрический метод	0.1	-
623	-	-	727745.87	255122.10	Картометрический метод	0.1	-
							-
627	-	-	727747.29	255122.64	Картометрический метод	0.1	-
628	-	-	727747.42	255121.65	Картометрический метод	0.1	-
629	-	-	727746.43	255121.52	Картометрический метод	0.1	-
630	-	-	727746.30	255122.51	Картометрический метод	0.1	-
627	-	-	727747.29	255122.64	Картометрический метод	0.1	-
							-
631	-	-	727769.49	255125.41	Картометрический метод	0.1	-
632	-	-	727769.63	255124.42	Картометрический метод	0.1	-
633	-	-	727768.64	255124.29	Картометрический метод	0.1	-
634	-	-	727768.50	255125.28	Картометрический метод	0.1	-
631	-	-	727769.49	255125.41	Картометрический метод	0.1	-
							-
635	-	-	727774.62	255126.47	Картометрический метод	0.1	-
636	-	-	727774.75	255125.48	Картометрический метод	0.1	-
637	-	-	727773.76	255125.34	Картометрический метод	0.1	-
638	-	-	727773.63	255126.33	Картометрический	0.1	-

Сведения о местоположении измененных (уточненных) границ объекта							
1. Система координат МСК-71.1							
2. Сведения о характерных точках границ объекта							
Обозначение характерных точек границ	Существующие координаты, м		Измененные (уточненные) координаты, м		Метод определения координат характерной точки	Средняя квадратическая погрешность положения характерной точки (Mt), м	Описание обозначения точки на местности (при наличии)
	X	Y	X	Y			
					метод		
635	-	-	727774.62	255126.47	Картометрический метод	0.1	-
							-
639	-	-	727792.50	255129.43	Картометрический метод	0.1	-
640	-	-	727792.63	255128.44	Картометрический метод	0.1	-
641	-	-	727791.64	255128.30	Картометрический метод	0.1	-
642	-	-	727791.50	255129.29	Картометрический метод	0.1	-
639	-	-	727792.50	255129.43	Картометрический метод	0.1	-
							-
643	-	-	727800.91	255130.43	Картометрический метод	0.1	-
644	-	-	727801.05	255129.44	Картометрический метод	0.1	-
645	-	-	727800.05	255129.31	Картометрический метод	0.1	-
646	-	-	727799.92	255130.30	Картометрический метод	0.1	-
643	-	-	727800.91	255130.43	Картометрический метод	0.1	-
							-
647	-	-	727827.21	255134.19	Картометрический метод	0.1	-
648	-	-	727827.34	255133.20	Картометрический метод	0.1	-
649	-	-	727826.35	255133.07	Картометрический метод	0.1	-
650	-	-	727826.22	255134.06	Картометрический метод	0.1	-
647	-	-	727827.21	255134.19	Картометрический метод	0.1	-
							-
651	-	-	727862.25	255139.30	Картометрический метод	0.1	-
652	-	-	727862.39	255138.31	Картометрический метод	0.1	-
653	-	-	727861.40	255138.18	Картометрический метод	0.1	-
654	-	-	727861.26	255139.17	Картометрический метод	0.1	-
651	-	-	727862.25	255139.30	Картометрический метод	0.1	-
							-
655	-	-	727867.97	255140.83	Картометрический метод	0.1	-
656	-	-	727868.11	255139.84	Картометрический	0.1	-

Сведения о местоположении измененных (уточненных) границ объекта							
1. Система координат МСК-71.1							
2. Сведения о характерных точках границ объекта							
Обозначение характерных точек границ	Существующие координаты, м		Измененные (уточненные) координаты, м		Метод определения координат характерной точки	Средняя квадратическая погрешность положения характерной точки (Mt), м	Описание обозначения точки на местности (при наличии)
	X	Y	X	Y			
					метод		
657	-	-	727867.12	255139.71	Картометрический метод	0.1	-
658	-	-	727866.98	255140.70	Картометрический метод	0.1	-
655	-	-	727867.97	255140.83	Картометрический метод	0.1	-
							-
659	-	-	726361.50	255192.72	Картометрический метод	0.1	-
660	-	-	726363.53	255191.58	Картометрический метод	0.1	-
661	-	-	726362.39	255189.56	Картометрический метод	0.1	-
662	-	-	726360.37	255190.70	Картометрический метод	0.1	-
659	-	-	726361.50	255192.72	Картометрический метод	0.1	-
							-
663	-	-	727945.84	254608.87	Картометрический метод	0.1	-
664	-	-	727946.14	254607.91	Картометрический метод	0.1	-
665	-	-	727945.19	254607.61	Картометрический метод	0.1	-
666	-	-	727944.89	254608.57	Картометрический метод	0.1	-
663	-	-	727945.84	254608.87	Картометрический метод	0.1	-
							-
667	-	-	727991.23	254622.05	Картометрический метод	0.1	-
668	-	-	727991.53	254621.09	Картометрический метод	0.1	-
669	-	-	727990.58	254620.79	Картометрический метод	0.1	-
670	-	-	727990.28	254621.75	Картометрический метод	0.1	-
667	-	-	727991.23	254622.05	Картометрический метод	0.1	-
							-
671	-	-	727694.06	254631.84	Картометрический метод	0.1	-
672	-	-	727694.65	254631.03	Картометрический метод	0.1	-
673	-	-	727693.84	254630.45	Картометрический метод	0.1	-
674	-	-	727693.25	254631.26	Картометрический метод	0.1	-
671	-	-	727694.06	254631.84	Картометрический метод	0.1	-

Сведения о местоположении измененных (уточненных) границ объекта							
1. Система координат МСК-71.1							
2. Сведения о характерных точках границ объекта							
Обозначение характерных точек границ	Существующие координаты, м		Измененные (уточненные) координаты, м		Метод определения координат характерной точки	Средняя квадратическая погрешность положения характерной точки (Mt), м	Описание обозначения точки на местности (при наличии)
	X	Y	X	Y			
							-
675	-	-	727696.30	254636.82	Картометрический метод	0.1	-
676	-	-	727696.60	254635.86	Картометрический метод	0.1	-
677	-	-	727695.65	254635.56	Картометрический метод	0.1	-
678	-	-	727695.35	254636.51	Картометрический метод	0.1	-
675	-	-	727696.30	254636.82	Картометрический метод	0.1	-
							-
679	-	-	727677.65	254642.33	Картометрический метод	0.1	-
680	-	-	727678.38	254641.64	Картометрический метод	0.1	-
681	-	-	727677.69	254640.91	Картометрический метод	0.1	-
682	-	-	727676.96	254641.60	Картометрический метод	0.1	-
679	-	-	727677.65	254642.33	Картометрический метод	0.1	-
							-
683	-	-	727622.59	254690.46	Картометрический метод	0.1	-
684	-	-	727622.90	254689.50	Картометрический метод	0.1	-
685	-	-	727621.94	254689.20	Картометрический метод	0.1	-
686	-	-	727621.64	254690.16	Картометрический метод	0.1	-
683	-	-	727622.59	254690.46	Картометрический метод	0.1	-
							-
687	-	-	727617.27	254700.62	Картометрический метод	0.1	-
688	-	-	727617.57	254699.67	Картометрический метод	0.1	-
689	-	-	727616.62	254699.37	Картометрический метод	0.1	-
690	-	-	727616.32	254700.32	Картометрический метод	0.1	-
687	-	-	727617.27	254700.62	Картометрический метод	0.1	-
							-
691	-	-	727868.82	254748.72	Картометрический метод	0.1	-
692	-	-	727869.12	254747.77	Картометрический метод	0.1	-
693	-	-	727868.17	254747.47	Картометрический метод	0.1	-

Сведения о местоположении измененных (уточненных) границ объекта							
1. Система координат МСК-71.1							
2. Сведения о характерных точках границ объекта							
Обозначение характерных точек границ	Существующие координаты, м		Измененные (уточненные) координаты, м		Метод определения координат характерной точки	Средняя квадратическая погрешность положения характерной точки (Mt), м	Описание обозначения точки на местности (при наличии)
	X	Y	X	Y			
694	-	-	727867.87	254748.42	Картометрический метод	0.1	-
691	-	-	727868.82	254748.72	Картометрический метод	0.1	-
							-
695	-	-	727558.17	254771.66	Картометрический метод	0.1	-
696	-	-	727558.47	254770.71	Картометрический метод	0.1	-
697	-	-	727557.51	254770.41	Картометрический метод	0.1	-
698	-	-	727557.21	254771.36	Картометрический метод	0.1	-
695	-	-	727558.17	254771.66	Картометрический метод	0.1	-
							-
699	-	-	727786.10	254806.48	Картометрический метод	0.1	-
700	-	-	727786.40	254805.53	Картометрический метод	0.1	-
701	-	-	727785.45	254805.23	Картометрический метод	0.1	-
702	-	-	727785.14	254806.18	Картометрический метод	0.1	-
699	-	-	727786.10	254806.48	Картометрический метод	0.1	-
							-
703	-	-	727530.71	254828.30	Картометрический метод	0.1	-
704	-	-	727530.88	254827.32	Картометрический метод	0.1	-
705	-	-	727529.90	254827.14	Картометрический метод	0.1	-
706	-	-	727529.72	254828.12	Картометрический метод	0.1	-
703	-	-	727530.71	254828.30	Картометрический метод	0.1	-
							-
707	-	-	727891.60	254834.03	Картометрический метод	0.1	-
708	-	-	727891.76	254833.05	Картометрический метод	0.1	-
709	-	-	727890.78	254832.88	Картометрический метод	0.1	-
710	-	-	727890.61	254833.87	Картометрический метод	0.1	-
707	-	-	727891.60	254834.03	Картометрический метод	0.1	-
							-
711	-	-	727642.29	254845.24	Картометрический метод	0.1	-

Сведения о местоположении измененных (уточненных) границ объекта							
1. Система координат МСК-71.1							
2. Сведения о характерных точках границ объекта							
Обозначение характерных точек границ	Существующие координаты, м		Измененные (уточненные) координаты, м		Метод определения координат характерной точки	Средняя квадратическая погрешность положения характерной точки (Mt), м	Описание обозначения точки на местности (при наличии)
	X	Y	X	Y			
712	-	-	727642.59	254844.28	Картометрический метод	0.1	-
713	-	-	727641.63	254843.98	Картометрический метод	0.1	-
714	-	-	727641.33	254844.94	Картометрический метод	0.1	-
711	-	-	727642.29	254845.24	Картометрический метод	0.1	-
							-
715	-	-	726465.00	254178.20	Картометрический метод	0.1	-
716	-	-	726465.04	254176.30	Картометрический метод	0.1	-
717	-	-	726462.83	254176.25	Картометрический метод	0.1	-
718	-	-	726462.78	254178.15	Картометрический метод	0.1	-
715	-	-	726465.00	254178.20	Картометрический метод	0.1	-
							-
719	-	-	726464.19	254196.42	Картометрический метод	0.1	-
720	-	-	726465.30	254196.24	Картометрический метод	0.1	-
721	-	-	726465.06	254194.73	Картометрический метод	0.1	-
722	-	-	726463.95	254194.91	Картометрический метод	0.1	-
719	-	-	726464.19	254196.42	Картометрический метод	0.1	-
							-
723	-	-	726452.03	254231.13	Картометрический метод	0.1	-
724	-	-	726453.03	254231.07	Картометрический метод	0.1	-
725	-	-	726452.96	254230.07	Картометрический метод	0.1	-
726	-	-	726451.96	254230.14	Картометрический метод	0.1	-
723	-	-	726452.03	254231.13	Картометрический метод	0.1	-
							-
727	-	-	727680.58	255199.78	Картометрический метод	0.1	-
728	-	-	727680.88	255198.83	Картометрический метод	0.1	-
729	-	-	727679.93	255198.53	Картометрический метод	0.1	-
730	-	-	727679.63	255199.48	Картометрический метод	0.1	-
727	-	-	727680.58	255199.78	Картометрический	0.1	-

Сведения о местоположении измененных (уточненных) границ объекта							
1. Система координат МСК-71.1							
2. Сведения о характерных точках границ объекта							
Обозначение характерных точек границ	Существующие координаты, м		Измененные (уточненные) координаты, м		Метод определения координат характерной точки	Средняя квадратическая погрешность положения характерной точки (Mt), м	Описание обозначения точки на местности (при наличии)
	X	Y	X	Y			
					метод		
							-
731	-	-	727703.95	255201.36	Картометрический метод	0.1	-
732	-	-	727704.08	255200.36	Картометрический метод	0.1	-
733	-	-	727703.09	255200.23	Картометрический метод	0.1	-
734	-	-	727702.96	255201.22	Картометрический метод	0.1	-
731	-	-	727703.95	255201.36	Картометрический метод	0.1	-
							-
735	-	-	726362.51	255202.17	Картометрический метод	0.1	-
736	-	-	726364.59	255201.14	Картометрический метод	0.1	-
737	-	-	726363.56	255199.06	Картометрический метод	0.1	-
738	-	-	726361.48	255200.10	Картометрический метод	0.1	-
735	-	-	726362.51	255202.17	Картометрический метод	0.1	-
							-
739	-	-	727753.07	255208.63	Картометрический метод	0.1	-
740	-	-	727753.20	255207.63	Картометрический метод	0.1	-
741	-	-	727752.21	255207.50	Картометрический метод	0.1	-
742	-	-	727752.08	255208.49	Картометрический метод	0.1	-
739	-	-	727753.07	255208.63	Картометрический метод	0.1	-
							-
743	-	-	727824.26	255217.80	Картометрический метод	0.1	-
744	-	-	727824.32	255216.80	Картометрический метод	0.1	-
745	-	-	727823.32	255216.75	Картометрический метод	0.1	-
746	-	-	727823.26	255217.74	Картометрический метод	0.1	-
743	-	-	727824.26	255217.80	Картометрический метод	0.1	-
							-
747	-	-	727839.26	255226.77	Картометрический метод	0.1	-
748	-	-	727839.40	255225.78	Картометрический метод	0.1	-
749	-	-	727838.41	255225.65	Картометрический	0.1	-

Сведения о местоположении измененных (уточненных) границ объекта							
1. Система координат МСК-71.1							
2. Сведения о характерных точках границ объекта							
Обозначение характерных точек границ	Существующие координаты, м		Измененные (уточненные) координаты, м		Метод определения координат характерной точки	Средняя квадратическая погрешность положения характерной точки (Mt), м	Описание обозначения точки на местности (при наличии)
	X	Y	X	Y			
					метод		
750	-	-	727838.27	255226.64	Картометрический метод	0.1	-
747	-	-	727839.26	255226.77	Картометрический метод	0.1	-
							-
751	-	-	726201.90	255285.22	Картометрический метод	0.1	-
752	-	-	726208.32	255281.51	Картометрический метод	0.1	-
753	-	-	726204.68	255275.48	Картометрический метод	0.1	-
754	-	-	726198.25	255279.21	Картометрический метод	0.1	-
751	-	-	726201.90	255285.22	Картометрический метод	0.1	-
							-
755	-	-	726092.87	255347.36	Картометрический метод	0.1	-
756	-	-	726094.86	255346.17	Картометрический метод	0.1	-
757	-	-	726093.67	255344.18	Картометрический метод	0.1	-
758	-	-	726091.68	255345.36	Картометрический метод	0.1	-
755	-	-	726092.87	255347.36	Картометрический метод	0.1	-
							-
759	-	-	727856.39	255229.40	Картометрический метод	0.1	-
760	-	-	727856.53	255228.41	Картометрический метод	0.1	-
761	-	-	727855.53	255228.28	Картометрический метод	0.1	-
762	-	-	727855.40	255229.27	Картометрический метод	0.1	-
759	-	-	727856.39	255229.40	Картометрический метод	0.1	-
							-
763	-	-	727876.02	255232.65	Картометрический метод	0.1	-
764	-	-	727876.15	255231.66	Картометрический метод	0.1	-
765	-	-	727875.16	255231.53	Картометрический метод	0.1	-
766	-	-	727875.02	255232.52	Картометрический метод	0.1	-
763	-	-	727876.02	255232.65	Картометрический метод	0.1	-
							-
767	-	-	727813.18	255236.64	Картометрический	0.1	-

Сведения о местоположении измененных (уточненных) границ объекта							
1. Система координат МСК-71.1							
2. Сведения о характерных точках границ объекта							
Обозначение характерных точек границ	Существующие координаты, м		Измененные (уточненные) координаты, м		Метод определения координат характерной точки	Средняя квадратическая погрешность положения характерной точки (Mt), м	Описание обозначения точки на местности (при наличии)
	X	Y	X	Y			
					метод		
768	-	-	727813.31	255235.65	Картометрический метод	0.1	-
769	-	-	727812.32	255235.51	Картометрический метод	0.1	-
770	-	-	727812.19	255236.51	Картометрический метод	0.1	-
767	-	-	727813.18	255236.64	Картометрический метод	0.1	-
							-
771	-	-	726498.27	255267.00	Картометрический метод	0.1	-
772	-	-	726498.50	255266.03	Картометрический метод	0.1	-
773	-	-	726497.53	255265.79	Картометрический метод	0.1	-
774	-	-	726497.30	255266.77	Картометрический метод	0.1	-
771	-	-	726498.27	255267.00	Картометрический метод	0.1	-
							-
775	-	-	726479.75	255280.50	Картометрический метод	0.1	-
776	-	-	726480.75	255280.48	Картометрический метод	0.1	-
777	-	-	726480.73	255279.48	Картометрический метод	0.1	-
778	-	-	726479.73	255279.50	Картометрический метод	0.1	-
775	-	-	726479.75	255280.50	Картометрический метод	0.1	-
							-
779	-	-	727799.40	255344.84	Картометрический метод	0.1	-
780	-	-	727799.53	255343.85	Картометрический метод	0.1	-
781	-	-	727798.54	255343.72	Картометрический метод	0.1	-
782	-	-	727798.41	255344.71	Картометрический метод	0.1	-
779	-	-	727799.40	255344.84	Картометрический метод	0.1	-
							-
783	-	-	726481.27	255375.46	Картометрический метод	0.1	-
784	-	-	726481.48	255374.48	Картометрический метод	0.1	-
785	-	-	726480.50	255374.28	Картометрический метод	0.1	-
786	-	-	726480.29	255375.26	Картометрический метод	0.1	-

Сведения о местоположении измененных (уточненных) границ объекта							
1. Система координат МСК-71.1							
2. Сведения о характерных точках границ объекта							
Обозначение характерных точек границ	Существующие координаты, м		Измененные (уточненные) координаты, м		Метод определения координат характерной точки	Средняя квадратическая погрешность положения характерной точки (Mt), м	Описание обозначения точки на местности (при наличии)
	X	Y	X	Y			
783	-	-	726481.27	255375.46	Картометрический метод	0.1	-
							-
787	-	-	726466.65	255376.43	Картометрический метод	0.1	-
788	-	-	726466.67	255375.43	Картометрический метод	0.1	-
789	-	-	726465.67	255375.41	Картометрический метод	0.1	-
790	-	-	726465.65	255376.41	Картометрический метод	0.1	-
787	-	-	726466.65	255376.43	Картометрический метод	0.1	-
							-
791	-	-	727747.24	255384.12	Картометрический метод	0.1	-
792	-	-	727747.38	255383.13	Картометрический метод	0.1	-
793	-	-	727746.38	255383.00	Картометрический метод	0.1	-
794	-	-	727746.25	255383.99	Картометрический метод	0.1	-
791	-	-	727747.24	255384.12	Картометрический метод	0.1	-
							-
795	-	-	727762.99	255387.18	Картометрический метод	0.1	-
796	-	-	727763.12	255386.19	Картометрический метод	0.1	-
797	-	-	727762.13	255386.05	Картометрический метод	0.1	-
798	-	-	727761.99	255387.04	Картометрический метод	0.1	-
795	-	-	727762.99	255387.18	Картометрический метод	0.1	-
							-
799	-	-	727790.52	255396.83	Картометрический метод	0.1	-
800	-	-	727790.70	255395.85	Картометрический метод	0.1	-
801	-	-	727789.71	255395.68	Картометрический метод	0.1	-
802	-	-	727789.54	255396.66	Картометрический метод	0.1	-
799	-	-	727790.52	255396.83	Картометрический метод	0.1	-
							-
803	-	-	726683.82	255423.88	Картометрический метод	0.1	-
804	-	-	726684.06	255422.91	Картометрический метод	0.1	-

Сведения о местоположении измененных (уточненных) границ объекта							
1. Система координат МСК-71.1							
2. Сведения о характерных точках границ объекта							
Обозначение характерных точек границ	Существующие координаты, м		Измененные (уточненные) координаты, м		Метод определения координат характерной точки	Средняя квадратическая погрешность положения характерной точки (Mt), м	Описание обозначения точки на местности (при наличии)
	X	Y	X	Y			
805	-	-	726683.08	255422.68	Картометрический метод	0.1	-
806	-	-	726682.85	255423.65	Картометрический метод	0.1	-
803	-	-	726683.82	255423.88	Картометрический метод	0.1	-
							-
807	-	-	726650.14	255459.22	Картометрический метод	0.1	-
808	-	-	726650.37	255458.25	Картометрический метод	0.1	-
809	-	-	726649.40	255458.02	Картометрический метод	0.1	-
810	-	-	726649.17	255458.99	Картометрический метод	0.1	-
807	-	-	726650.14	255459.22	Картометрический метод	0.1	-
							-
811	-	-	727670.18	255473.89	Картометрический метод	0.1	-
812	-	-	727670.35	255472.91	Картометрический метод	0.1	-
813	-	-	727669.37	255472.74	Картометрический метод	0.1	-
814	-	-	727669.20	255473.72	Картометрический метод	0.1	-
811	-	-	727670.18	255473.89	Картометрический метод	0.1	-
							-
815	-	-	726466.16	255481.86	Картометрический метод	0.1	-
816	-	-	726467.90	255478.97	Картометрический метод	0.1	-
817	-	-	726465.96	255477.80	Картометрический метод	0.1	-
818	-	-	726464.22	255480.69	Картометрический метод	0.1	-
815	-	-	726466.16	255481.86	Картометрический метод	0.1	-
							-
819	-	-	728519.01	255329.83	Картометрический метод	0.1	-
820	-	-	728519.27	255329.70	Картометрический метод	0.1	-
821	-	-	728520.26	255329.21	Картометрический метод	0.1	-
822	-	-	728520.48	255329.10	Картометрический метод	0.1	-
823	-	-	728520.39	255328.92	Картометрический метод	0.1	-
824	-	-	728520.17	255329.03	Картометрический	0.1	-

Сведения о местоположении измененных (уточненных) границ объекта							
1. Система координат МСК-71.1							
2. Сведения о характерных точках границ объекта							
Обозначение характерных точек границ	Существующие координаты, м		Измененные (уточненные) координаты, м		Метод определения координат характерной точки	Средняя квадратическая погрешность положения характерной точки (Mt), м	Описание обозначения точки на местности (при наличии)
	X	Y	X	Y			
					метод		
825	-	-	728519.18	255329.52	Картометрический метод	0.1	-
826	-	-	728518.93	255329.65	Картометрический метод	0.1	-
819	-	-	728519.01	255329.83	Картометрический метод	0.1	-
							-
827	-	-	728561.46	255518.49	Картометрический метод	0.1	-
828	-	-	728561.70	255518.40	Картометрический метод	0.1	-
829	-	-	728563.51	255517.76	Картометрический метод	0.1	-
830	-	-	728563.77	255517.66	Картометрический метод	0.1	-
831	-	-	728563.70	255517.48	Картометрический метод	0.1	-
832	-	-	728563.44	255517.57	Картометрический метод	0.1	-
833	-	-	728561.63	255518.21	Картометрический метод	0.1	-
834	-	-	728561.40	255518.30	Картометрический метод	0.1	-
827	-	-	728561.46	255518.49	Картометрический метод	0.1	-
							-
835	-	-	728536.72	255531.89	Картометрический метод	0.1	-
836	-	-	728539.82	255529.36	Картометрический метод	0.1	-
837	-	-	728537.12	255526.06	Картометрический метод	0.1	-
838	-	-	728534.02	255528.59	Картометрический метод	0.1	-
835	-	-	728536.72	255531.89	Картометрический метод	0.1	-
							-
839	-	-	728267.25	255557.76	Картометрический метод	0.1	-
840	-	-	728267.85	255556.96	Картометрический метод	0.1	-
841	-	-	728267.05	255556.36	Картометрический метод	0.1	-
842	-	-	728266.45	255557.16	Картометрический метод	0.1	-
839	-	-	728267.25	255557.76	Картометрический метод	0.1	-
							-
843	-	-	728269.84	255567.47	Картометрический метод	0.1	-

Сведения о местоположении измененных (уточненных) границ объекта							
1. Система координат МСК-71.1							
2. Сведения о характерных точках границ объекта							
Обозначение характерных точек границ	Существующие координаты, м		Измененные (уточненные) координаты, м		Метод определения координат характерной точки	Средняя квадратическая погрешность положения характерной точки (Mt), м	Описание обозначения точки на местности (при наличии)
	X	Y	X	Y			
844	-	-	728270.68	255566.93	Картометрический метод	0.1	-
845	-	-	728270.14	255566.09	Картометрический метод	0.1	-
846	-	-	728269.30	255566.63	Картометрический метод	0.1	-
843	-	-	728269.84	255567.47	Картометрический метод	0.1	-
							-
847	-	-	727617.62	255518.36	Картометрический метод	0.1	-
848	-	-	727617.79	255517.37	Картометрический метод	0.1	-
849	-	-	727616.81	255517.20	Картометрический метод	0.1	-
850	-	-	727616.64	255518.19	Картометрический метод	0.1	-
847	-	-	727617.62	255518.36	Картометрический метод	0.1	-
							-
851	-	-	727617.49	255520.50	Картометрический метод	0.1	-
852	-	-	727617.63	255519.51	Картометрический метод	0.1	-
853	-	-	727616.64	255519.38	Картометрический метод	0.1	-
854	-	-	727616.50	255520.37	Картометрический метод	0.1	-
851	-	-	727617.49	255520.50	Картометрический метод	0.1	-
							-
855	-	-	726726.50	255529.76	Картометрический метод	0.1	-
856	-	-	726726.72	255528.78	Картометрический метод	0.1	-
857	-	-	726725.74	255528.56	Картометрический метод	0.1	-
858	-	-	726725.53	255529.54	Картометрический метод	0.1	-
855	-	-	726726.50	255529.76	Картометрический метод	0.1	-
							-
859	-	-	727753.53	255594.57	Картометрический метод	0.1	-
860	-	-	727753.70	255593.59	Картометрический метод	0.1	-
861	-	-	727752.72	255593.42	Картометрический метод	0.1	-
862	-	-	727752.55	255594.40	Картометрический метод	0.1	-
859	-	-	727753.53	255594.57	Картометрический	0.1	-

Сведения о местоположении измененных (уточненных) границ объекта							
1. Система координат МСК-71.1							
2. Сведения о характерных точках границ объекта							
Обозначение характерных точек границ	Существующие координаты, м		Измененные (уточненные) координаты, м		Метод определения координат характерной точки	Средняя квадратическая погрешность положения характерной точки (Mt), м	Описание обозначения точки на местности (при наличии)
	X	Y	X	Y			
					метод		
							-
863	-	-	727752.41	255594.67	Картометрический метод	0.1	-
864	-	-	727752.54	255593.68	Картометрический метод	0.1	-
865	-	-	727751.55	255593.55	Картометрический метод	0.1	-
866	-	-	727751.42	255594.54	Картометрический метод	0.1	-
863	-	-	727752.41	255594.67	Картометрический метод	0.1	-
							-
867	-	-	727741.68	255595.46	Картометрический метод	0.1	-
868	-	-	727741.82	255594.47	Картометрический метод	0.1	-
869	-	-	727740.83	255594.33	Картометрический метод	0.1	-
870	-	-	727740.69	255595.33	Картометрический метод	0.1	-
867	-	-	727741.68	255595.46	Картометрический метод	0.1	-
							-
871	-	-	726924.51	255599.69	Картометрический метод	0.1	-
872	-	-	726924.87	255597.36	Картометрический метод	0.1	-
873	-	-	726922.80	255597.04	Картометрический метод	0.1	-
874	-	-	726922.44	255599.37	Картометрический метод	0.1	-
871	-	-	726924.51	255599.69	Картометрический метод	0.1	-
							-
875	-	-	727739.69	255602.81	Картометрический метод	0.1	-
876	-	-	727739.82	255601.82	Картометрический метод	0.1	-
877	-	-	727738.83	255601.68	Картометрический метод	0.1	-
878	-	-	727738.69	255602.67	Картометрический метод	0.1	-
875	-	-	727739.69	255602.81	Картометрический метод	0.1	-
							-
879	-	-	726918.79	255608.15	Картометрический метод	0.1	-
880	-	-	726918.84	255606.68	Картометрический метод	0.1	-
881	-	-	726917.05	255606.61	Картометрический	0.1	-

Сведения о местоположении измененных (уточненных) границ объекта							
1. Система координат МСК-71.1							
2. Сведения о характерных точках границ объекта							
Обозначение характерных точек границ	Существующие координаты, м		Измененные (уточненные) координаты, м		Метод определения координат характерной точки	Средняя квадратическая погрешность положения характерной точки (Mt), м	Описание обозначения точки на местности (при наличии)
	X	Y	X	Y			
					метод		
882	-	-	726917.00	255608.08	Картометрический метод	0.1	-
879	-	-	726918.79	255608.15	Картометрический метод	0.1	-
							-
883	-	-	727853.77	255608.81	Картометрический метод	0.1	-
884	-	-	727853.91	255607.82	Картометрический метод	0.1	-
885	-	-	727852.92	255607.68	Картометрический метод	0.1	-
886	-	-	727852.78	255608.67	Картометрический метод	0.1	-
883	-	-	727853.77	255608.81	Картометрический метод	0.1	-
							-
887	-	-	726922.00	255610.14	Картометрический метод	0.1	-
888	-	-	726922.02	255609.14	Картометрический метод	0.1	-
889	-	-	726921.02	255609.12	Картометрический метод	0.1	-
890	-	-	726921.00	255610.12	Картометрический метод	0.1	-
887	-	-	726922.00	255610.14	Картометрический метод	0.1	-
							-
891	-	-	727944.43	255623.61	Картометрический метод	0.1	-
892	-	-	727945.39	255623.33	Картометрический метод	0.1	-
893	-	-	727945.12	255622.37	Картометрический метод	0.1	-
894	-	-	727944.15	255622.65	Картометрический метод	0.1	-
891	-	-	727944.43	255623.61	Картометрический метод	0.1	-
							-
895	-	-	727942.38	255632.88	Картометрический метод	0.1	-
896	-	-	727943.30	255632.51	Картометрический метод	0.1	-
897	-	-	727942.92	255631.58	Картометрический метод	0.1	-
898	-	-	727942.00	255631.96	Картометрический метод	0.1	-
895	-	-	727942.38	255632.88	Картометрический метод	0.1	-
							-
899	-	-	728008.56	255643.23	Картометрический	0.1	-

Сведения о местоположении измененных (уточненных) границ объекта							
1. Система координат МСК-71.1							
2. Сведения о характерных точках границ объекта							
Обозначение характерных точек границ	Существующие координаты, м		Измененные (уточненные) координаты, м		Метод определения координат характерной точки	Средняя квадратическая погрешность положения характерной точки (Mt), м	Описание обозначения точки на местности (при наличии)
	X	Y	X	Y			
					метод		
900	-	-	728008.56	255642.23	Картометрический метод	0.1	-
901	-	-	728007.56	255642.23	Картометрический метод	0.1	-
902	-	-	728007.56	255643.23	Картометрический метод	0.1	-
899	-	-	728008.56	255643.23	Картометрический метод	0.1	-
							-
903	-	-	728028.27	255644.23	Картометрический метод	0.1	-
904	-	-	728028.26	255643.23	Картометрический метод	0.1	-
905	-	-	728027.26	255643.23	Картометрический метод	0.1	-
906	-	-	728027.27	255644.23	Картометрический метод	0.1	-
903	-	-	728028.27	255644.23	Картометрический метод	0.1	-
							-
907	-	-	727740.95	255711.34	Картометрический метод	0.1	-
908	-	-	727741.19	255710.36	Картометрический метод	0.1	-
909	-	-	727740.21	255710.13	Картометрический метод	0.1	-
910	-	-	727739.98	255711.10	Картометрический метод	0.1	-
907	-	-	727740.95	255711.34	Картометрический метод	0.1	-
							-
911	-	-	726946.28	255842.18	Картометрический метод	0.1	-
912	-	-	726946.33	255841.18	Картометрический метод	0.1	-
913	-	-	726945.33	255841.13	Картометрический метод	0.1	-
914	-	-	726945.28	255842.13	Картометрический метод	0.1	-
911	-	-	726946.28	255842.18	Картометрический метод	0.1	-
							-
915	-	-	728058.05	255961.92	Картометрический метод	0.1	-
916	-	-	728060.63	255961.26	Картометрический метод	0.1	-
917	-	-	728059.97	255959.09	Картометрический метод	0.1	-
918	-	-	728057.40	255959.74	Картометрический метод	0.1	-

Сведения о местоположении измененных (уточненных) границ объекта							
1. Система координат МСК-71.1							
2. Сведения о характерных точках границ объекта							
Обозначение характерных точек границ	Существующие координаты, м		Измененные (уточненные) координаты, м		Метод определения координат характерной точки	Средняя квадратическая погрешность положения характерной точки (Mt), м	Описание обозначения точки на местности (при наличии)
	X	Y	X	Y			
915	-	-	728058.05	255961.92	Картометрический метод	0.1	-
							-
919	-	-	728494.38	255978.68	Картометрический метод	0.1	-
920	-	-	728495.29	255978.27	Картометрический метод	0.1	-
921	-	-	728494.88	255977.36	Картометрический метод	0.1	-
922	-	-	728493.97	255977.77	Картометрический метод	0.1	-
919	-	-	728494.38	255978.68	Картометрический метод	0.1	-
							-
923	-	-	728348.41	255984.38	Картометрический метод	0.1	-
924	-	-	728349.41	255984.34	Картометрический метод	0.1	-
925	-	-	728349.37	255983.34	Картометрический метод	0.1	-
926	-	-	728348.37	255983.38	Картометрический метод	0.1	-
923	-	-	728348.41	255984.38	Картометрический метод	0.1	-
							-
927	-	-	728061.29	255990.85	Картометрический метод	0.1	-
928	-	-	728063.02	255990.83	Картометрический метод	0.1	-
929	-	-	728063.00	255989.10	Картометрический метод	0.1	-
930	-	-	728061.27	255989.12	Картометрический метод	0.1	-
927	-	-	728061.29	255990.85	Картометрический метод	0.1	-
							-
931	-	-	728062.35	256004.31	Картометрический метод	0.1	-
932	-	-	728064.08	256004.28	Картометрический метод	0.1	-
933	-	-	728064.05	256002.55	Картометрический метод	0.1	-
934	-	-	728062.32	256002.58	Картометрический метод	0.1	-
931	-	-	728062.35	256004.31	Картометрический метод	0.1	-
							-
935	-	-	728063.04	256013.79	Картометрический метод	0.1	-
936	-	-	728064.77	256013.76	Картометрический метод	0.1	-

Сведения о местоположении измененных (уточненных) границ объекта							
1. Система координат МСК-71.1							
2. Сведения о характерных точках границ объекта							
Обозначение характерных точек границ	Существующие координаты, м		Измененные (уточненные) координаты, м		Метод определения координат характерной точки	Средняя квадратическая погрешность положения характерной точки (Mt), м	Описание обозначения точки на местности (при наличии)
	X	Y	X	Y			
937	-	-	728064.74	256012.02	Картометрический метод	0.1	-
938	-	-	728063.01	256012.05	Картометрический метод	0.1	-
935	-	-	728063.04	256013.79	Картометрический метод	0.1	-
							-
939	-	-	728111.58	256020.24	Картометрический метод	0.1	-
940	-	-	728112.58	256020.20	Картометрический метод	0.1	-
941	-	-	728112.54	256019.20	Картометрический метод	0.1	-
942	-	-	728111.54	256019.24	Картометрический метод	0.1	-
939	-	-	728111.58	256020.24	Картометрический метод	0.1	-
							-
943	-	-	726971.59	256032.67	Картометрический метод	0.1	-
944	-	-	726972.57	256032.49	Картометрический метод	0.1	-
945	-	-	726972.39	256031.51	Картометрический метод	0.1	-
946	-	-	726971.41	256031.69	Картометрический метод	0.1	-
943	-	-	726971.59	256032.67	Картометрический метод	0.1	-
							-
947	-	-	727786.81	256033.30	Картометрический метод	0.1	-
948	-	-	727789.81	256033.22	Картометрический метод	0.1	-
949	-	-	727789.44	256030.22	Картометрический метод	0.1	-
950	-	-	727786.43	256030.31	Картометрический метод	0.1	-
947	-	-	727786.81	256033.30	Картометрический метод	0.1	-
							-
951	-	-	727774.28	256037.03	Картометрический метод	0.1	-
952	-	-	727780.33	256036.14	Картометрический метод	0.1	-
953	-	-	727780.02	256030.26	Картометрический метод	0.1	-
954	-	-	727773.97	256031.16	Картометрический метод	0.1	-
951	-	-	727774.28	256037.03	Картометрический метод	0.1	-
							-

Сведения о местоположении измененных (уточненных) границ объекта							
1. Система координат МСК-71.1							
2. Сведения о характерных точках границ объекта							
Обозначение характерных точек границ	Существующие координаты, м		Измененные (уточненные) координаты, м		Метод определения координат характерной точки	Средняя квадратическая погрешность положения характерной точки (Mt), м	Описание обозначения точки на местности (при наличии)
	X	Y	X	Y			
955	-	-	727555.23	256104.55	Картометрический метод	0.1	-
956	-	-	727556.23	256104.51	Картометрический метод	0.1	-
957	-	-	727556.19	256103.51	Картометрический метод	0.1	-
958	-	-	727555.19	256103.55	Картометрический метод	0.1	-
955	-	-	727555.23	256104.55	Картометрический метод	0.1	-
							-
959	-	-	726719.24	256128.14	Картометрический метод	0.1	-
960	-	-	726720.97	256128.12	Картометрический метод	0.1	-
961	-	-	726720.95	256126.38	Картометрический метод	0.1	-
962	-	-	726719.22	256126.40	Картометрический метод	0.1	-
959	-	-	726719.24	256128.14	Картометрический метод	0.1	-
							-
963	-	-	726709.86	256131.05	Картометрический метод	0.1	-
964	-	-	726710.01	256129.33	Картометрический метод	0.1	-
965	-	-	726708.29	256129.18	Картометрический метод	0.1	-
966	-	-	726708.13	256130.90	Картометрический метод	0.1	-
963	-	-	726709.86	256131.05	Картометрический метод	0.1	-
							-
967	-	-	727221.67	256133.92	Картометрический метод	0.1	-
968	-	-	727223.40	256133.89	Картометрический метод	0.1	-
969	-	-	727223.37	256132.16	Картометрический метод	0.1	-
970	-	-	727221.64	256132.19	Картометрический метод	0.1	-
967	-	-	727221.67	256133.92	Картометрический метод	0.1	-
							-
971	-	-	728558.20	256134.38	Картометрический метод	0.1	-
972	-	-	728559.93	256134.36	Картометрический метод	0.1	-
973	-	-	728559.90	256132.62	Картометрический метод	0.1	-
974	-	-	728558.17	256132.64	Картометрический	0.1	-

Сведения о местоположении измененных (уточненных) границ объекта							
1. Система координат МСК-71.1							
2. Сведения о характерных точках границ объекта							
Обозначение характерных точек границ	Существующие координаты, м		Измененные (уточненные) координаты, м		Метод определения координат характерной точки	Средняя квадратическая погрешность положения характерной точки (Mt), м	Описание обозначения точки на местности (при наличии)
	X	Y	X	Y			
					метод		
971	-	-	728558.20	256134.38	Картометрический метод	0.1	-
							-
975	-	-	726677.47	256140.93	Картометрический метод	0.1	-
976	-	-	726679.20	256140.90	Картометрический метод	0.1	-
977	-	-	726679.17	256139.17	Картометрический метод	0.1	-
978	-	-	726677.44	256139.20	Картометрический метод	0.1	-
975	-	-	726677.47	256140.93	Картометрический метод	0.1	-
							-
979	-	-	726716.17	256164.39	Картометрический метод	0.1	-
980	-	-	726717.90	256164.37	Картометрический метод	0.1	-
981	-	-	726717.88	256162.64	Картометрический метод	0.1	-
982	-	-	726716.15	256162.66	Картометрический метод	0.1	-
979	-	-	726716.17	256164.39	Картометрический метод	0.1	-
							-
983	-	-	726703.57	256169.79	Картометрический метод	0.1	-
984	-	-	726705.30	256169.76	Картометрический метод	0.1	-
985	-	-	726705.28	256168.03	Картометрический метод	0.1	-
986	-	-	726703.55	256168.06	Картометрический метод	0.1	-
983	-	-	726703.57	256169.79	Картометрический метод	0.1	-
							-
987	-	-	728559.13	256173.63	Картометрический метод	0.1	-
988	-	-	728560.04	256173.22	Картометрический метод	0.1	-
989	-	-	728559.63	256172.31	Картометрический метод	0.1	-
990	-	-	728558.72	256172.72	Картометрический метод	0.1	-
987	-	-	728559.13	256173.63	Картометрический метод	0.1	-
							-
991	-	-	726672.23	256174.46	Картометрический метод	0.1	-
992	-	-	726673.96	256174.43	Картометрический	0.1	-

Сведения о местоположении измененных (уточненных) границ объекта							
1. Система координат МСК-71.1							
2. Сведения о характерных точках границ объекта							
Обозначение характерных точек границ	Существующие координаты, м		Измененные (уточненные) координаты, м		Метод определения координат характерной точки	Средняя квадратическая погрешность положения характерной точки (Mt), м	Описание обозначения точки на местности (при наличии)
	X	Y	X	Y			
					метод		
993	-	-	726673.93	256172.70	Картометрический метод	0.1	-
994	-	-	726672.20	256172.73	Картометрический метод	0.1	-
991	-	-	726672.23	256174.46	Картометрический метод	0.1	-
							-
995	-	-	726718.51	256194.23	Картометрический метод	0.1	-
996	-	-	726720.24	256194.20	Картометрический метод	0.1	-
997	-	-	726720.21	256192.47	Картометрический метод	0.1	-
998	-	-	726718.48	256192.50	Картометрический метод	0.1	-
995	-	-	726718.51	256194.23	Картометрический метод	0.1	-
							-
999	-	-	726693.26	256200.71	Картометрический метод	0.1	-
1000	-	-	726694.99	256200.68	Картометрический метод	0.1	-
1001	-	-	726694.97	256198.95	Картометрический метод	0.1	-
1002	-	-	726693.24	256198.98	Картометрический метод	0.1	-
999	-	-	726693.26	256200.71	Картометрический метод	0.1	-
							-
1003	-	-	726678.01	256203.03	Картометрический метод	0.1	-
1004	-	-	726679.74	256203.01	Картометрический метод	0.1	-
1005	-	-	726679.71	256201.28	Картометрический метод	0.1	-
1006	-	-	726677.98	256201.30	Картометрический метод	0.1	-
1003	-	-	726678.01	256203.03	Картометрический метод	0.1	-
							-
1007	-	-	725977.65	256224.13	Картометрический метод	0.1	-
1008	-	-	725979.38	256224.10	Картометрический метод	0.1	-
1009	-	-	725979.35	256222.37	Картометрический метод	0.1	-
1010	-	-	725977.62	256222.40	Картометрический метод	0.1	-
1007	-	-	725977.65	256224.13	Картометрический метод	0.1	-

Сведения о местоположении измененных (уточненных) границ объекта							
1. Система координат МСК-71.1							
2. Сведения о характерных точках границ объекта							
Обозначение характерных точек границ	Существующие координаты, м		Измененные (уточненные) координаты, м		Метод определения координат характерной точки	Средняя квадратическая погрешность положения характерной точки (Mt), м	Описание обозначения точки на местности (при наличии)
	X	Y	X	Y			
							-
1011	-	-	725948.12	256225.70	Картометрический метод	0.1	-
1012	-	-	725949.85	256225.67	Картометрический метод	0.1	-
1013	-	-	725949.82	256223.93	Картометрический метод	0.1	-
1014	-	-	725948.09	256223.96	Картометрический метод	0.1	-
1011	-	-	725948.12	256225.70	Картометрический метод	0.1	-
							-
1015	-	-	726082.18	256230.97	Картометрический метод	0.1	-
1016	-	-	726082.46	256229.19	Картометрический метод	0.1	-
1017	-	-	726079.89	256229.08	Картометрический метод	0.1	-
1018	-	-	726079.62	256230.86	Картометрический метод	0.1	-
1015	-	-	726082.18	256230.97	Картометрический метод	0.1	-
							-
1019	-	-	725974.20	256231.90	Картометрический метод	0.1	-
1020	-	-	725975.93	256231.88	Картометрический метод	0.1	-
1021	-	-	725975.91	256230.15	Картометрический метод	0.1	-
1022	-	-	725974.18	256230.17	Картометрический метод	0.1	-
1019	-	-	725974.20	256231.90	Картометрический метод	0.1	-
							-
1023	-	-	725946.08	256233.71	Картометрический метод	0.1	-
1024	-	-	725947.81	256233.68	Картометрический метод	0.1	-
1025	-	-	725947.78	256231.95	Картометрический метод	0.1	-
1026	-	-	725946.05	256231.98	Картометрический метод	0.1	-
1023	-	-	725946.08	256233.71	Картометрический метод	0.1	-
							-
1027	-	-	726405.68	256236.90	Картометрический метод	0.1	-
1028	-	-	726407.42	256236.88	Картометрический метод	0.1	-
1029	-	-	726407.40	256235.14	Картометрический метод	0.1	-

Сведения о местоположении измененных (уточненных) границ объекта							
1. Система координат МСК-71.1							
2. Сведения о характерных точках границ объекта							
Обозначение характерных точек границ	Существующие координаты, м		Измененные (уточненные) координаты, м		Метод определения координат характерной точки	Средняя квадратическая погрешность положения характерной точки (Mt), м	Описание обозначения точки на местности (при наличии)
	X	Y	X	Y			
1030	-	-	726405.66	256235.16	Картометрический метод	0.1	-
1027	-	-	726405.68	256236.90	Картометрический метод	0.1	-
							-
1031	-	-	726046.30	256238.61	Картометрический метод	0.1	-
1032	-	-	726048.03	256238.58	Картометрический метод	0.1	-
1033	-	-	726048.00	256236.84	Картометрический метод	0.1	-
1034	-	-	726046.27	256236.87	Картометрический метод	0.1	-
1031	-	-	726046.30	256238.61	Картометрический метод	0.1	-
							-
1035	-	-	725972.72	256244.07	Картометрический метод	0.1	-
1036	-	-	725974.46	256244.05	Картометрический метод	0.1	-
1037	-	-	725974.43	256242.32	Картометрический метод	0.1	-
1038	-	-	725972.69	256242.34	Картометрический метод	0.1	-
1035	-	-	725972.72	256244.07	Картометрический метод	0.1	-
							-
1039	-	-	726086.07	256253.75	Картометрический метод	0.1	-
1040	-	-	726087.59	256253.69	Картометрический метод	0.1	-
1041	-	-	726087.10	256237.75	Картометрический метод	0.1	-
1042	-	-	726085.69	256237.78	Картометрический метод	0.1	-
1039	-	-	726086.07	256253.75	Картометрический метод	0.1	-
							-
1043	-	-	726387.15	256258.30	Картометрический метод	0.1	-
1044	-	-	726388.88	256258.28	Картометрический метод	0.1	-
1045	-	-	726388.85	256256.55	Картометрический метод	0.1	-
1046	-	-	726387.13	256256.57	Картометрический метод	0.1	-
1043	-	-	726387.15	256258.30	Картометрический метод	0.1	-
							-
1047	-	-	726233.97	256261.07	Картометрический метод	0.1	-

Сведения о местоположении измененных (уточненных) границ объекта							
1. Система координат МСК-71.1							
2. Сведения о характерных точках границ объекта							
Обозначение характерных точек границ	Существующие координаты, м		Измененные (уточненные) координаты, м		Метод определения координат характерной точки	Средняя квадратическая погрешность положения характерной точки (Mt), м	Описание обозначения точки на местности (при наличии)
	X	Y	X	Y			
1048	-	-	726235.71	256261.05	Картометрический метод	0.1	-
1049	-	-	726235.68	256259.32	Картометрический метод	0.1	-
1050	-	-	726233.94	256259.34	Картометрический метод	0.1	-
1047	-	-	726233.97	256261.07	Картометрический метод	0.1	-
							-
1051	-	-	726231.24	256265.54	Картометрический метод	0.1	-
1052	-	-	726233.30	256265.44	Картометрический метод	0.1	-
1053	-	-	726233.41	256258.74	Картометрический метод	0.1	-
1054	-	-	726229.83	256258.53	Картометрический метод	0.1	-
1055	-	-	726229.91	256261.29	Картометрический метод	0.1	-
1056	-	-	726231.21	256261.42	Картометрический метод	0.1	-
1051	-	-	726231.24	256265.54	Картометрический метод	0.1	-
							-
1057	-	-	726223.04	256261.93	Картометрический метод	0.1	-
1058	-	-	726223.29	256259.10	Картометрический метод	0.1	-
1059	-	-	726219.64	256258.83	Картометрический метод	0.1	-
1060	-	-	726219.39	256261.66	Картометрический метод	0.1	-
1057	-	-	726223.04	256261.93	Картометрический метод	0.1	-
							-
1061	-	-	726224.89	256268.30	Картометрический метод	0.1	-
1062	-	-	726225.30	256264.30	Картометрический метод	0.1	-
1063	-	-	726222.52	256263.74	Картометрический метод	0.1	-
1064	-	-	726222.11	256267.74	Картометрический метод	0.1	-
1061	-	-	726224.89	256268.30	Картометрический метод	0.1	-
							-
1065	-	-	726231.85	256270.00	Картометрический метод	0.1	-
1066	-	-	726232.06	256268.10	Картометрический метод	0.1	-
1067	-	-	726229.93	256267.89	Картометрический	0.1	-

Сведения о местоположении измененных (уточненных) границ объекта							
1. Система координат МСК-71.1							
2. Сведения о характерных точках границ объекта							
Обозначение характерных точек границ	Существующие координаты, м		Измененные (уточненные) координаты, м		Метод определения координат характерной точки	Средняя квадратическая погрешность положения характерной точки (Mt), м	Описание обозначения точки на местности (при наличии)
	X	Y	X	Y			
					метод		
1068	-	-	726229.74	256269.80	Картометрический метод	0.1	-
1065	-	-	726231.85	256270.00	Картометрический метод	0.1	-
							-
1069	-	-	726086.99	256276.84	Картометрический метод	0.1	-
1070	-	-	726090.64	256264.29	Картометрический метод	0.1	-
1071	-	-	726082.99	256261.48	Картометрический метод	0.1	-
1072	-	-	726080.45	256275.67	Картометрический метод	0.1	-
1069	-	-	726086.99	256276.84	Картометрический метод	0.1	-
							-
1073	-	-	727402.88	256282.87	Картометрический метод	0.1	-
1074	-	-	727410.55	256280.07	Картометрический метод	0.1	-
1075	-	-	727407.80	256272.55	Картометрический метод	0.1	-
1076	-	-	727400.14	256275.35	Картометрический метод	0.1	-
1073	-	-	727402.88	256282.87	Картометрический метод	0.1	-
							-
1077	-	-	725648.37	256244.93	Картометрический метод	0.1	-
1078	-	-	725650.10	256244.90	Картометрический метод	0.1	-
1079	-	-	725650.08	256243.17	Картометрический метод	0.1	-
1080	-	-	725648.35	256243.20	Картометрический метод	0.1	-
1077	-	-	725648.37	256244.93	Картометрический метод	0.1	-
							-
1081	-	-	727649.22	256286.77	Картометрический метод	0.1	-
1082	-	-	727651.82	256286.73	Картометрический метод	0.1	-
1083	-	-	727651.78	256284.13	Картометрический метод	0.1	-
1084	-	-	727649.18	256284.17	Картометрический метод	0.1	-
1081	-	-	727649.22	256286.77	Картометрический метод	0.1	-
							-
1085	-	-	727739.79	256289.94	Картометрический	0.1	-

Сведения о местоположении измененных (уточненных) границ объекта							
1. Система координат МСК-71.1							
2. Сведения о характерных точках границ объекта							
Обозначение характерных точек границ	Существующие координаты, м		Измененные (уточненные) координаты, м		Метод определения координат характерной точки	Средняя квадратическая погрешность положения характерной точки (Mt), м	Описание обозначения точки на местности (при наличии)
	X	Y	X	Y			
					метод		
1086	-	-	727742.39	256289.90	Картометрический метод	0.1	-
1087	-	-	727742.35	256287.30	Картометрический метод	0.1	-
1088	-	-	727739.75	256287.34	Картометрический метод	0.1	-
1085	-	-	727739.79	256289.94	Картометрический метод	0.1	-
							-
1089	-	-	727891.00	256303.00	Картометрический метод	0.1	-
1090	-	-	727891.95	256295.06	Картометрический метод	0.1	-
1091	-	-	727884.00	256294.11	Картометрический метод	0.1	-
1092	-	-	727883.06	256302.05	Картометрический метод	0.1	-
1089	-	-	727891.00	256303.00	Картометрический метод	0.1	-
							-
1093	-	-	728618.95	256329.62	Картометрический метод	0.1	-
1094	-	-	728619.86	256329.21	Картометрический метод	0.1	-
1095	-	-	728619.45	256328.30	Картометрический метод	0.1	-
1096	-	-	728618.54	256328.71	Картометрический метод	0.1	-
1093	-	-	728618.95	256329.62	Картометрический метод	0.1	-
							-
1097	-	-	727995.85	256355.94	Картометрический метод	0.1	-
1098	-	-	727998.44	256355.90	Картометрический метод	0.1	-
1099	-	-	727998.41	256353.30	Картометрический метод	0.1	-
1100	-	-	727995.81	256353.34	Картометрический метод	0.1	-
1097	-	-	727995.85	256355.94	Картометрический метод	0.1	-
							-
1101	-	-	727298.84	256363.55	Картометрический метод	0.1	-
1102	-	-	727301.44	256363.51	Картометрический метод	0.1	-
1103	-	-	727301.41	256360.91	Картометрический метод	0.1	-
1104	-	-	727298.81	256360.95	Картометрический метод	0.1	-

Сведения о местоположении измененных (уточненных) границ объекта							
1. Система координат МСК-71.1							
2. Сведения о характерных точках границ объекта							
Обозначение характерных точек границ	Существующие координаты, м		Измененные (уточненные) координаты, м		Метод определения координат характерной точки	Средняя квадратическая погрешность положения характерной точки (Mt), м	Описание обозначения точки на местности (при наличии)
	X	Y	X	Y			
1101	-	-	727298.84	256363.55	Картометрический метод	0.1	-
							-
1105	-	-	728129.28	256444.12	Картометрический метод	0.1	-
1106	-	-	728131.88	256444.08	Картометрический метод	0.1	-
1107	-	-	728131.84	256441.48	Картометрический метод	0.1	-
1108	-	-	728129.24	256441.52	Картометрический метод	0.1	-
1105	-	-	728129.28	256444.12	Картометрический метод	0.1	-
							-
1109	-	-	728693.22	256475.73	Картометрический метод	0.1	-
1110	-	-	728694.95	256475.70	Картометрический метод	0.1	-
1111	-	-	728694.93	256473.97	Картометрический метод	0.1	-
1112	-	-	728693.20	256474.00	Картометрический метод	0.1	-
1109	-	-	728693.22	256475.73	Картометрический метод	0.1	-
							-
1113	-	-	728681.37	256487.21	Картометрический метод	0.1	-
1114	-	-	728682.28	256486.80	Картометрический метод	0.1	-
1115	-	-	728681.87	256485.89	Картометрический метод	0.1	-
1116	-	-	728680.96	256486.30	Картометрический метод	0.1	-
1113	-	-	728681.37	256487.21	Картометрический метод	0.1	-
							-
1117	-	-	728225.97	256512.62	Картометрический метод	0.1	-
1118	-	-	728230.20	256503.56	Картометрический метод	0.1	-
1119	-	-	728221.13	256499.33	Картометрический метод	0.1	-
1120	-	-	728216.90	256508.39	Картометрический метод	0.1	-
1117	-	-	728225.97	256512.62	Картометрический метод	0.1	-
							-
1121	-	-	728321.79	256653.04	Картометрический метод	0.1	-
1122	-	-	728324.39	256653.00	Картометрический метод	0.1	-

Сведения о местоположении измененных (уточненных) границ объекта							
1. Система координат МСК-71.1							
2. Сведения о характерных точках границ объекта							
Обозначение характерных точек границ	Существующие координаты, м		Измененные (уточненные) координаты, м		Метод определения координат характерной точки	Средняя квадратическая погрешность положения характерной точки (Mt), м	Описание обозначения точки на местности (при наличии)
	X	Y	X	Y			
1123	-	-	728324.36	256650.40	Картометрический метод	0.1	-
1124	-	-	728321.76	256650.44	Картометрический метод	0.1	-
1121	-	-	728321.79	256653.04	Картометрический метод	0.1	-
							-
1125	-	-	725601.08	256332.02	Картометрический метод	0.1	-
1126	-	-	725601.43	256329.61	Картометрический метод	0.1	-
1127	-	-	725599.09	256329.37	Картометрический метод	0.1	-
1128	-	-	725598.85	256331.78	Картометрический метод	0.1	-
1125	-	-	725601.08	256332.02	Картометрический метод	0.1	-
							-
1129	-	-	725599.57	256336.45	Картометрический метод	0.1	-
1130	-	-	725601.29	256336.42	Картометрический метод	0.1	-
1131	-	-	725601.27	256334.69	Картометрический метод	0.1	-
1132	-	-	725599.54	256334.72	Картометрический метод	0.1	-
1129	-	-	725599.57	256336.45	Картометрический метод	0.1	-
							-
1133	-	-	725065.66	256384.95	Картометрический метод	0.1	-
1134	-	-	725067.33	256382.78	Картометрический метод	0.1	-
1135	-	-	725065.30	256381.12	Картометрический метод	0.1	-
1136	-	-	725063.66	256383.25	Картометрический метод	0.1	-
1133	-	-	725065.66	256384.95	Картометрический метод	0.1	-
							-
1137	-	-	726690.77	256587.28	Картометрический метод	0.1	-
1138	-	-	726691.11	256585.62	Картометрический метод	0.1	-
1139	-	-	726691.79	256582.32	Картометрический метод	0.1	-
1140	-	-	726684.08	256579.39	Картометрический метод	0.1	-
1141	-	-	726683.62	256583.58	Картометрический метод	0.1	-
1142	-	-	726683.50	256584.62	Картометрический	0.1	-

Сведения о местоположении измененных (уточненных) границ объекта							
1. Система координат МСК-71.1							
2. Сведения о характерных точках границ объекта							
Обозначение характерных точек границ	Существующие координаты, м		Измененные (уточненные) координаты, м		Метод определения координат характерной точки	Средняя квадратическая погрешность положения характерной точки (Mt), м	Описание обозначения точки на местности (при наличии)
	X	Y	X	Y			
					метод		
1137	-	-	726690.77	256587.28	Картометрический метод	0.1	-
							-
1143	-	-	725596.16	256629.18	Картометрический метод	0.1	-
1144	-	-	725597.90	256629.16	Картометрический метод	0.1	-
1145	-	-	725597.88	256627.42	Картометрический метод	0.1	-
1146	-	-	725596.14	256627.44	Картометрический метод	0.1	-
1143	-	-	725596.16	256629.18	Картометрический метод	0.1	-
							-
1147	-	-	727248.73	256703.64	Картометрический метод	0.1	-
1148	-	-	727249.32	256701.62	Картометрический метод	0.1	-
1149	-	-	727250.12	256698.84	Картометрический метод	0.1	-
1150	-	-	727242.62	256696.67	Картометрический метод	0.1	-
1151	-	-	727175.39	256676.95	Картометрический метод	0.1	-
1152	-	-	727108.15	256657.27	Картометрический метод	0.1	-
1153	-	-	727107.52	256657.09	Картометрический метод	0.1	-
1154	-	-	727100.89	256658.59	Картометрический метод	0.1	-
1155	-	-	727093.93	256660.16	Картометрический метод	0.1	-
1156	-	-	727092.62	256660.46	Картометрический метод	0.1	-
1157	-	-	727085.53	256662.07	Картометрический метод	0.1	-
1158	-	-	727079.86	256663.35	Картометрический метод	0.1	-
1159	-	-	727075.94	256664.24	Картометрический метод	0.1	-
1160	-	-	727026.68	256675.39	Картометрический метод	0.1	-
1161	-	-	727012.91	256678.50	Картометрический метод	0.1	-
1162	-	-	727002.77	256680.80	Картометрический метод	0.1	-
1163	-	-	726987.62	256676.49	Картометрический метод	0.1	-
1164	-	-	726983.76	256675.39	Картометрический метод	0.1	-

Сведения о местоположении измененных (уточненных) границ объекта							
1. Система координат МСК-71.1							
2. Сведения о характерных точках границ объекта							
Обозначение характерных точек границ	Существующие координаты, м		Измененные (уточненные) координаты, м		Метод определения координат характерной точки	Средняя квадратическая погрешность положения характерной точки (Mt), м	Описание обозначения точки на местности (при наличии)
	X	Y	X	Y			
1165	-	-	726966.09	256670.35	Картометрический метод	0.1	-
1166	-	-	726962.24	256669.26	Картометрический метод	0.1	-
1167	-	-	726895.54	256650.26	Картометрический метод	0.1	-
1168	-	-	726793.55	256619.59	Картометрический метод	0.1	-
1169	-	-	726783.78	256616.02	Картометрический метод	0.1	-
1170	-	-	726782.76	256620.97	Картометрический метод	0.1	-
1171	-	-	726791.97	256624.34	Картометрический метод	0.1	-
1172	-	-	726894.13	256655.06	Картометрический метод	0.1	-
1173	-	-	726960.92	256674.08	Картометрический метод	0.1	-
1174	-	-	726964.77	256675.17	Картометрический метод	0.1	-
1175	-	-	726982.81	256680.31	Картометрический метод	0.1	-
1176	-	-	726986.67	256681.42	Картометрический метод	0.1	-
1177	-	-	727002.62	256685.96	Картометрический метод	0.1	-
1178	-	-	727023.50	256681.23	Картометрический метод	0.1	-
1179	-	-	727037.20	256678.13	Картометрический метод	0.1	-
1180	-	-	727076.43	256669.25	Картометрический метод	0.1	-
1181	-	-	727080.36	256668.36	Картометрический метод	0.1	-
1182	-	-	727094.07	256665.26	Картометрический метод	0.1	-
1183	-	-	727095.93	256664.84	Картометрический метод	0.1	-
1184	-	-	727102.11	256663.44	Картометрический метод	0.1	-
1185	-	-	727104.32	256662.94	Картометрический метод	0.1	-
1186	-	-	727106.89	256662.36	Картометрический метод	0.1	-
1187	-	-	727107.36	256662.25	Картометрический метод	0.1	-
1188	-	-	727165.01	256679.13	Картометрический метод	0.1	-
1189	-	-	727174.19	256681.81	Картометрический метод	0.1	-
1190	-	-	727244.60	256702.43	Картометрический	0.1	-

Сведения о местоположении измененных (уточненных) границ объекта							
1. Система координат МСК-71.1							
2. Сведения о характерных точках границ объекта							
Обозначение характерных точек границ	Существующие координаты, м		Измененные (уточненные) координаты, м		Метод определения координат характерной точки	Средняя квадратическая погрешность положения характерной точки (Mt), м	Описание обозначения точки на местности (при наличии)
	X	Y	X	Y			
					метод		
1147	-	-	727248.73	256703.64	Картометрический метод	0.1	-
							-
1191	-	-	728574.79	257046.35	Картометрический метод	0.1	-
1192	-	-	728581.76	257039.18	Картометрический метод	0.1	-
1193	-	-	728574.58	257032.21	Картометрический метод	0.1	-
1194	-	-	728567.62	257039.39	Картометрический метод	0.1	-
1191	-	-	728574.79	257046.35	Картометрический метод	0.1	-
							-
1195	-	-	727045.40	257234.89	Картометрический метод	0.1	-
1196	-	-	727048.21	257227.40	Картометрический метод	0.1	-
1197	-	-	727040.72	257224.59	Картометрический метод	0.1	-
1198	-	-	727037.91	257232.08	Картометрический метод	0.1	-
1195	-	-	727045.40	257234.89	Картометрический метод	0.1	-
							-
1199	-	-	726897.90	258269.41	Картометрический метод	0.1	-
1200	-	-	726898.76	258267.24	Картометрический метод	0.1	-
1201	-	-	726896.61	258266.38	Картометрический метод	0.1	-
1202	-	-	726895.75	258268.54	Картометрический метод	0.1	-
1199	-	-	726897.90	258269.41	Картометрический метод	0.1	-
							-
1203	-	-	726890.18	258293.43	Картометрический метод	0.1	-
1204	-	-	726891.03	258291.27	Картометрический метод	0.1	-
1205	-	-	726888.87	258290.42	Картометрический метод	0.1	-
1206	-	-	726888.02	258292.58	Картометрический метод	0.1	-
1203	-	-	726890.18	258293.43	Картометрический метод	0.1	-
							-
1207	-	-	727029.31	258321.42	Картометрический метод	0.1	-
1208	-	-	727030.18	258319.27	Картометрический	0.1	-

Сведения о местоположении измененных (уточненных) границ объекта							
1. Система координат МСК-71.1							
2. Сведения о характерных точках границ объекта							
Обозначение характерных точек границ	Существующие координаты, м		Измененные (уточненные) координаты, м		Метод определения координат характерной точки	Средняя квадратическая погрешность положения характерной точки (Mt), м	Описание обозначения точки на местности (при наличии)
	X	Y	X	Y			
					метод		
1209	-	-	727028.04	258319.41	Картометрический метод	0.1	-
1210	-	-	727027.15	258320.56	Картометрический метод	0.1	-
1207	-	-	727029.31	258321.42	Картометрический метод	0.1	-
							-
1211	-	-	727049.45	258354.27	Картометрический метод	0.1	-
1212	-	-	727050.30	258352.11	Картометрический метод	0.1	-
1213	-	-	727048.14	258351.26	Картометрический метод	0.1	-
1214	-	-	727047.30	258353.41	Картометрический метод	0.1	-
1211	-	-	727049.45	258354.27	Картометрический метод	0.1	-
							-
1215	-	-	727170.85	258375.81	Картометрический метод	0.1	-
1216	-	-	727171.71	258373.66	Картометрический метод	0.1	-
1217	-	-	727169.55	258372.79	Картометрический метод	0.1	-
1218	-	-	727168.70	258374.95	Картометрический метод	0.1	-
1215	-	-	727170.85	258375.81	Картометрический метод	0.1	-
							-
1219	-	-	727174.07	258401.19	Картометрический метод	0.1	-
1220	-	-	727174.92	258399.04	Картометрический метод	0.1	-
1221	-	-	727172.76	258398.19	Картометрический метод	0.1	-
1222	-	-	727171.91	258400.35	Картометрический метод	0.1	-
1219	-	-	727174.07	258401.19	Картометрический метод	0.1	-
							-
1223	-	-	726722.01	260558.79	Картометрический метод	0.1	-
1224	-	-	726747.97	260557.24	Картометрический метод	0.1	-
1225	-	-	726792.71	260547.94	Картометрический метод	0.1	-
1226	-	-	726848.29	260535.93	Картометрический метод	0.1	-
1227	-	-	726914.92	260526.44	Картометрический метод	0.1	-

Сведения о местоположении измененных (уточненных) границ объекта							
1. Система координат МСК-71.1							
2. Сведения о характерных точках границ объекта							
Обозначение характерных точек границ	Существующие координаты, м		Измененные (уточненные) координаты, м		Метод определения координат характерной точки	Средняя квадратическая погрешность положения характерной точки (Mt), м	Описание обозначения точки на местности (при наличии)
	X	Y	X	Y			
1228	-	-	727018.93	260520.25	Картометрический метод	0.1	-
1229	-	-	727065.41	260517.34	Картометрический метод	0.1	-
1230	-	-	727130.10	260509.40	Картометрический метод	0.1	-
1231	-	-	727191.31	260502.62	Картометрический метод	0.1	-
1232	-	-	727289.70	260475.70	Картометрический метод	0.1	-
1233	-	-	727322.60	260461.11	Картометрический метод	0.1	-
1234	-	-	727350.91	260441.64	Картометрический метод	0.1	-
1235	-	-	727364.98	260426.18	Картометрический метод	0.1	-
1236	-	-	727384.53	260395.41	Картометрический метод	0.1	-
1237	-	-	727401.20	260362.78	Картометрический метод	0.1	-
1238	-	-	727404.98	260360.81	Картометрический метод	0.1	-
1239	-	-	727407.19	260342.88	Картометрический метод	0.1	-
1240	-	-	727424.41	260283.56	Картометрический метод	0.1	-
1241	-	-	727447.47	260231.78	Картометрический метод	0.1	-
1242	-	-	727469.76	260192.38	Картометрический метод	0.1	-
1243	-	-	727502.41	260144.27	Картометрический метод	0.1	-
1244	-	-	727536.87	260090.42	Картометрический метод	0.1	-
1245	-	-	727584.54	260026.83	Картометрический метод	0.1	-
1246	-	-	727608.01	260002.10	Картометрический метод	0.1	-
1247	-	-	727626.74	259979.91	Картометрический метод	0.1	-
1248	-	-	727639.83	259963.52	Картометрический метод	0.1	-
1249	-	-	727657.54	259936.58	Картометрический метод	0.1	-
1250	-	-	727670.90	259873.51	Картометрический метод	0.1	-
1251	-	-	727921.88	259763.72	Картометрический метод	0.1	-
1252	-	-	727941.64	259752.87	Картометрический метод	0.1	-
1253	-	-	727969.92	259737.77	Картометрический	0.1	-

Сведения о местоположении измененных (уточненных) границ объекта							
1. Система координат МСК-71.1							
2. Сведения о характерных точках границ объекта							
Обозначение характерных точек границ	Существующие координаты, м		Измененные (уточненные) координаты, м		Метод определения координат характерной точки	Средняя квадратическая погрешность положения характерной точки (Mt), м	Описание обозначения точки на местности (при наличии)
	X	Y	X	Y			
					метод		
1254	-	-	727984.25	259730.79	Картометрический метод	0.1	-
1255	-	-	728007.02	259719.97	Картометрический метод	0.1	-
1256	-	-	728016.76	259722.90	Картометрический метод	0.1	-
1257	-	-	728052.89	259716.64	Картометрический метод	0.1	-
1258	-	-	728069.99	259712.57	Картометрический метод	0.1	-
1259	-	-	728085.43	259725.68	Картометрический метод	0.1	-
1260	-	-	728106.64	259741.56	Картометрический метод	0.1	-
1261	-	-	728135.35	259748.75	Картометрический метод	0.1	-
1262	-	-	728190.58	259745.07	Картометрический метод	0.1	-
1263	-	-	728251.93	259736.53	Картометрический метод	0.1	-
1264	-	-	728299.52	259732.01	Картометрический метод	0.1	-
1265	-	-	728321.47	259733.59	Картометрический метод	0.1	-
1266	-	-	728336.69	259731.46	Картометрический метод	0.1	-
1267	-	-	728383.19	259717.43	Картометрический метод	0.1	-
1268	-	-	728399.60	259708.37	Картометрический метод	0.1	-
1269	-	-	728400.15	259658.56	Картометрический метод	0.1	-
1270	-	-	728393.47	259638.52	Картометрический метод	0.1	-
1271	-	-	728400.43	259609.58	Картометрический метод	0.1	-
1272	-	-	728414.07	259555.31	Картометрический метод	0.1	-
1273	-	-	728469.03	259543.07	Картометрический метод	0.1	-
1274	-	-	728553.91	259531.66	Картометрический метод	0.1	-
1275	-	-	728612.63	259535.00	Картометрический метод	0.1	-
1276	-	-	728668.56	259553.09	Картометрический метод	0.1	-
1277	-	-	728715.59	259571.45	Картометрический метод	0.1	-
1278	-	-	728760.12	259589.54	Картометрический метод	0.1	-

Сведения о местоположении измененных (уточненных) границ объекта							
1. Система координат МСК-71.1							
2. Сведения о характерных точках границ объекта							
Обозначение характерных точек границ	Существующие координаты, м		Измененные (уточненные) координаты, м		Метод определения координат характерной точки	Средняя квадратическая погрешность положения характерной точки (Mt), м	Описание обозначения точки на местности (при наличии)
	X	Y	X	Y			
1279	-	-	728811.05	259602.07	Картометрический метод	0.1	-
1280	-	-	728861.70	259580.45	Картометрический метод	0.1	-
1281	-	-	728885.12	259598.64	Картометрический метод	0.1	-
1282	-	-	728958.01	259649.86	Картометрический метод	0.1	-
1283	-	-	729027.92	259677.98	Картометрический метод	0.1	-
1284	-	-	729100.16	259686.84	Картометрический метод	0.1	-
1285	-	-	729128.23	259616.30	Картометрический метод	0.1	-
1286	-	-	729134.33	259573.79	Картометрический метод	0.1	-
1287	-	-	729182.33	259509.24	Картометрический метод	0.1	-
1288	-	-	729201.31	259491.65	Картометрический метод	0.1	-
1289	-	-	729226.90	259489.97	Картометрический метод	0.1	-
1290	-	-	729246.76	259502.64	Картометрический метод	0.1	-
1291	-	-	729257.76	259518.44	Картометрический метод	0.1	-
1292	-	-	729269.71	259657.18	Картометрический метод	0.1	-
1293	-	-	729293.13	259676.01	Картометрический метод	0.1	-
1294	-	-	729336.97	259683.69	Картометрический метод	0.1	-
1295	-	-	729631.46	259453.03	Картометрический метод	0.1	-
1296	-	-	729714.25	259323.98	Картометрический метод	0.1	-
1297	-	-	729879.74	259070.80	Картометрический метод	0.1	-
1298	-	-	730059.37	258833.20	Картометрический метод	0.1	-
1299	-	-	729995.26	258787.94	Картометрический метод	0.1	-
1300	-	-	729683.42	258552.38	Картометрический метод	0.1	-
1301	-	-	729486.77	258415.40	Картометрический метод	0.1	-
1302	-	-	729368.57	258329.36	Картометрический метод	0.1	-
1303	-	-	729211.30	258264.60	Картометрический метод	0.1	-
1304	-	-	728931.30	258158.67	Картометрический	0.1	-

Сведения о местоположении измененных (уточненных) границ объекта							
1. Система координат МСК-71.1							
2. Сведения о характерных точках границ объекта							
Обозначение характерных точек границ	Существующие координаты, м		Измененные (уточненные) координаты, м		Метод определения координат характерной точки	Средняя квадратическая погрешность положения характерной точки (Mt), м	Описание обозначения точки на местности (при наличии)
	X	Y	X	Y			
					метод		
1305	-	-	728945.48	258095.04	Картометрический метод	0.1	-
1306	-	-	728695.30	257999.61	Картометрический метод	0.1	-
1307	-	-	728600.56	257967.73	Картометрический метод	0.1	-
1308	-	-	728377.51	257878.71	Картометрический метод	0.1	-
1309	-	-	728101.90	257762.73	Картометрический метод	0.1	-
1310	-	-	727915.24	257687.77	Картометрический метод	0.1	-
1311	-	-	727735.66	257619.99	Картометрический метод	0.1	-
1312	-	-	727731.06	257638.09	Картометрический метод	0.1	-
1313	-	-	727546.26	257558.14	Картометрический метод	0.1	-
1314	-	-	727512.96	257544.87	Картометрический метод	0.1	-
1315	-	-	727509.20	257555.96	Картометрический метод	0.1	-
1316	-	-	727433.56	257527.60	Картометрический метод	0.1	-
1317	-	-	727353.80	257492.43	Картометрический метод	0.1	-
1318	-	-	727343.69	257487.66	Картометрический метод	0.1	-
1319	-	-	727329.57	257482.98	Картометрический метод	0.1	-
1320	-	-	727332.37	257473.91	Картометрический метод	0.1	-
1321	-	-	726982.99	257327.79	Картометрический метод	0.1	-
1322	-	-	726824.15	257267.40	Картометрический метод	0.1	-
1323	-	-	726812.05	257263.70	Картометрический метод	0.1	-
1324	-	-	726711.90	257218.17	Картометрический метод	0.1	-
1325	-	-	726521.83	257136.85	Картометрический метод	0.1	-
1326	-	-	726410.73	257091.31	Картометрический метод	0.1	-
1327	-	-	726254.25	257026.77	Картометрический метод	0.1	-
1328	-	-	726245.32	257029.98	Картометрический метод	0.1	-
1329	-	-	726152.44	256991.02	Картометрический метод	0.1	-

Сведения о местоположении измененных (уточненных) границ объекта							
1. Система координат МСК-71.1							
2. Сведения о характерных точках границ объекта							
Обозначение характерных точек границ	Существующие координаты, м		Измененные (уточненные) координаты, м		Метод определения координат характерной точки	Средняя квадратическая погрешность положения характерной точки (Mt), м	Описание обозначения точки на местности (при наличии)
	X	Y	X	Y			
1330	-	-	726059.58	256953.58	Картометрический метод	0.1	-
1331	-	-	726041.70	256947.28	Картометрический метод	0.1	-
1332	-	-	725950.87	256919.86	Картометрический метод	0.1	-
1333	-	-	725882.27	256893.35	Картометрический метод	0.1	-
1334	-	-	725806.26	256869.79	Картометрический метод	0.1	-
1335	-	-	725746.61	256854.28	Картометрический метод	0.1	-
1336	-	-	725681.37	256829.98	Картометрический метод	0.1	-
1337	-	-	725588.61	256795.67	Картометрический метод	0.1	-
1338	-	-	725439.26	256740.35	Картометрический метод	0.1	-
1339	-	-	725400.36	256700.72	Картометрический метод	0.1	-
1340	-	-	725308.87	256657.78	Картометрический метод	0.1	-
1341	-	-	725222.28	256610.21	Картометрический метод	0.1	-
1342	-	-	725128.12	256559.31	Картометрический метод	0.1	-
1343	-	-	725037.63	256513.16	Картометрический метод	0.1	-
1344	-	-	725000.90	256489.48	Картометрический метод	0.1	-
1345	-	-	724953.28	256453.54	Картометрический метод	0.1	-
1346	-	-	724953.95	256472.48	Картометрический метод	0.1	-
1347	-	-	724839.32	256639.42	Картометрический метод	0.1	-
1348	-	-	724836.55	256657.53	Картометрический метод	0.1	-
1349	-	-	724822.03	256680.37	Картометрический метод	0.1	-
1350	-	-	725034.04	256746.78	Картометрический метод	0.1	-
1351	-	-	725128.95	256776.52	Картометрический метод	0.1	-
1352	-	-	725412.75	256865.42	Картометрический метод	0.1	-
1353	-	-	725417.78	257023.14	Картометрический метод	0.1	-
1354	-	-	725391.09	257207.43	Картометрический метод	0.1	-
1355	-	-	725411.53	257251.76	Картометрический	0.1	-

Сведения о местоположении измененных (уточненных) границ объекта							
1. Система координат МСК-71.1							
2. Сведения о характерных точках границ объекта							
Обозначение характерных точек границ	Существующие координаты, м		Измененные (уточненные) координаты, м		Метод определения координат характерной точки	Средняя квадратическая погрешность положения характерной точки (Mt), м	Описание обозначения точки на местности (при наличии)
	X	Y	X	Y			
					метод		
1356	-	-	725436.40	257258.64	Картометрический метод	0.1	-
1357	-	-	725453.07	257325.52	Картометрический метод	0.1	-
1358	-	-	725489.34	257461.47	Картометрический метод	0.1	-
1359	-	-	725523.37	257589.02	Картометрический метод	0.1	-
1360	-	-	725528.35	257607.69	Картометрический метод	0.1	-
1361	-	-	725553.51	257701.95	Картометрический метод	0.1	-
1362	-	-	725582.55	257765.70	Картометрический метод	0.1	-
1363	-	-	725585.94	257914.74	Картометрический метод	0.1	-
1364	-	-	725598.45	257917.05	Картометрический метод	0.1	-
1365	-	-	725598.01	257922.43	Картометрический метод	0.1	-
1366	-	-	725601.74	257925.35	Картометрический метод	0.1	-
1367	-	-	725608.82	257932.86	Картометрический метод	0.1	-
1368	-	-	725608.91	257936.48	Картометрический метод	0.1	-
1369	-	-	725662.87	257938.93	Картометрический метод	0.1	-
1370	-	-	725662.57	257932.49	Картометрический метод	0.1	-
1371	-	-	725670.70	257932.53	Картометрический метод	0.1	-
1372	-	-	725676.48	257932.41	Картометрический метод	0.1	-
1373	-	-	725676.61	257939.52	Картометрический метод	0.1	-
1374	-	-	725757.65	257943.14	Картометрический метод	0.1	-
1375	-	-	725757.65	257940.19	Картометрический метод	0.1	-
1376	-	-	725762.27	257935.75	Картометрический метод	0.1	-
1377	-	-	725769.98	257935.65	Картометрический метод	0.1	-
1378	-	-	725772.89	257936.78	Картометрический метод	0.1	-
1379	-	-	725775.19	257938.72	Картометрический метод	0.1	-
1380	-	-	725776.71	257942.04	Картометрический метод	0.1	-

Сведения о местоположении измененных (уточненных) границ объекта							
1. Система координат МСК-71.1							
2. Сведения о характерных точках границ объекта							
Обозначение характерных точек границ	Существующие координаты, м		Измененные (уточненные) координаты, м		Метод определения координат характерной точки	Средняя квадратическая погрешность положения характерной точки (Mt), м	Описание обозначения точки на местности (при наличии)
	X	Y	X	Y			
1381	-	-	725776.65	257947.77	Картометрический метод	0.1	-
1382	-	-	725773.96	258007.14	Картометрический метод	0.1	-
1383	-	-	725767.80	258005.96	Картометрический метод	0.1	-
1384	-	-	725770.61	258090.53	Картометрический метод	0.1	-
1385	-	-	725835.79	258089.56	Картометрический метод	0.1	-
1386	-	-	725882.65	258087.81	Картометрический метод	0.1	-
1387	-	-	725892.96	258080.57	Картометрический метод	0.1	-
1388	-	-	725904.05	258074.12	Картометрический метод	0.1	-
1389	-	-	725915.66	258068.66	Картометрический метод	0.1	-
1390	-	-	725927.70	258064.22	Картометрический метод	0.1	-
1391	-	-	725940.08	258060.84	Картометрический метод	0.1	-
1392	-	-	725952.70	258058.54	Картометрический метод	0.1	-
1393	-	-	725965.47	258057.33	Картометрический метод	0.1	-
1394	-	-	725968.64	258055.87	Картометрический метод	0.1	-
1395	-	-	726001.56	258059.36	Картометрический метод	0.1	-
1396	-	-	726003.75	258060.36	Картометрический метод	0.1	-
1397	-	-	726016.17	258063.55	Картометрический метод	0.1	-
1398	-	-	726028.46	258067.88	Картометрический метод	0.1	-
1399	-	-	726039.97	258073.09	Картометрический метод	0.1	-
1400	-	-	726051.16	258079.36	Картометрический метод	0.1	-
1401	-	-	726061.77	258086.58	Картометрический метод	0.1	-
1402	-	-	726071.71	258094.69	Картометрический метод	0.1	-
1403	-	-	726080.92	258103.62	Картометрический метод	0.1	-
1404	-	-	726089.32	258113.32	Картометрический метод	0.1	-
1405	-	-	726096.86	258123.70	Картометрический метод	0.1	-
1406	-	-	726103.47	258134.70	Картометрический	0.1	-

Сведения о местоположении измененных (уточненных) границ объекта							
1. Система координат МСК-71.1							
2. Сведения о характерных точках границ объекта							
Обозначение характерных точек границ	Существующие координаты, м		Измененные (уточненные) координаты, м		Метод определения координат характерной точки	Средняя квадратическая погрешность положения характерной точки (Mt), м	Описание обозначения точки на местности (при наличии)
	X	Y	X	Y			
					метод		
1407	-	-	726109.10	258146.22	Картометрический метод	0.1	-
1408	-	-	726113.73	258158.19	Картометрический метод	0.1	-
1409	-	-	726117.30	258170.51	Картометрический метод	0.1	-
1410	-	-	726119.79	258183.10	Картометрический метод	0.1	-
1411	-	-	726121.19	258195.85	Картометрический метод	0.1	-
1412	-	-	726121.48	258208.68	Картометрический метод	0.1	-
1413	-	-	726120.66	258221.48	Картометрический метод	0.1	-
1414	-	-	726118.74	258234.17	Картометрический метод	0.1	-
1415	-	-	726098.51	258381.54	Картометрический метод	0.1	-
1416	-	-	726085.59	258475.53	Картометрический метод	0.1	-
1417	-	-	726055.72	258693.05	Картометрический метод	0.1	-
1418	-	-	726050.79	258728.89	Картометрический метод	0.1	-
1419	-	-	726046.74	258754.70	Картометрический метод	0.1	-
1420	-	-	726026.73	258882.24	Картометрический метод	0.1	-
1421	-	-	726026.73	258885.10	Картометрический метод	0.1	-
1422	-	-	726024.74	258897.71	Картометрический метод	0.1	-
1423	-	-	725986.87	259137.67	Картометрический метод	0.1	-
1424	-	-	725947.15	259389.34	Картометрический метод	0.1	-
1425	-	-	725942.82	259408.48	Картометрический метод	0.1	-
1426	-	-	725936.03	259426.89	Картометрический метод	0.1	-
1427	-	-	725926.90	259444.25	Картометрический метод	0.1	-
1428	-	-	725915.57	259460.28	Картометрический метод	0.1	-
1429	-	-	725910.69	259465.56	Картометрический метод	0.1	-
1430	-	-	725902.25	259474.68	Картометрический метод	0.1	-
1431	-	-	725897.38	259478.74	Картометрический метод	0.1	-

Сведения о местоположении измененных (уточненных) границ объекта							
1. Система координат МСК-71.1							
2. Сведения о характерных точках границ объекта							
Обозначение характерных точек границ	Существующие координаты, м		Измененные (уточненные) координаты, м		Метод определения координат характерной точки	Средняя квадратическая погрешность положения характерной точки (Mt), м	Описание обозначения точки на местности (при наличии)
	X	Y	X	Y			
1432	-	-	725887.17	259487.23	Картометрический метод	0.1	-
1433	-	-	725881.43	259491.40	Картометрический метод	0.1	-
1434	-	-	725867.29	259500.51	Картометрический метод	0.1	-
1435	-	-	725852.22	259507.98	Картометрический метод	0.1	-
1436	-	-	725836.40	259513.71	Картометрический метод	0.1	-
1437	-	-	725820.05	259517.64	Картометрический метод	0.1	-
1438	-	-	725803.35	259519.71	Картометрический метод	0.1	-
1439	-	-	725786.53	259519.90	Картометрический метод	0.1	-
1440	-	-	725769.80	259518.20	Картометрический метод	0.1	-
1441	-	-	725693.77	259506.16	Картометрический метод	0.1	-
1442	-	-	725693.76	259506.18	Картометрический метод	0.1	-
1443	-	-	725672.69	259628.91	Картометрический метод	0.1	-
1444	-	-	725651.30	259734.84	Картометрический метод	0.1	-
1445	-	-	725621.08	259865.41	Картометрический метод	0.1	-
1446	-	-	725605.01	259917.70	Картометрический метод	0.1	-
1447	-	-	725573.60	259968.68	Картометрический метод	0.1	-
1448	-	-	725540.77	260005.91	Картометрический метод	0.1	-
1449	-	-	725506.04	260040.10	Картометрический метод	0.1	-
1450	-	-	725469.63	260063.60	Картометрический метод	0.1	-
1451	-	-	725358.83	260132.61	Картометрический метод	0.1	-
1452	-	-	725345.38	260143.19	Картометрический метод	0.1	-
1453	-	-	725318.26	260149.44	Картометрический метод	0.1	-
1454	-	-	725294.02	260169.33	Картометрический метод	0.1	-
1455	-	-	725319.65	260163.42	Картометрический метод	0.1	-
1456	-	-	725301.30	260177.86	Картометрический метод	0.1	-
1457	-	-	725268.04	260207.44	Картометрический	0.1	-

Сведения о местоположении измененных (уточненных) границ объекта							
1. Система координат МСК-71.1							
2. Сведения о характерных точках границ объекта							
Обозначение характерных точек границ	Существующие координаты, м		Измененные (уточненные) координаты, м		Метод определения координат характерной точки	Средняя квадратическая погрешность положения характерной точки (Mt), м	Описание обозначения точки на местности (при наличии)
	X	Y	X	Y			
					метод		
1458	-	-	725237.86	260238.50	Картометрический метод	0.1	-
1459	-	-	725210.98	260284.82	Картометрический метод	0.1	-
1460	-	-	725200.69	260314.06	Картометрический метод	0.1	-
1461	-	-	725200.60	260314.34	Картометрический метод	0.1	-
1462	-	-	725200.60	260314.35	Картометрический метод	0.1	-
1463	-	-	725753.65	260185.20	Картометрический метод	0.1	-
1464	-	-	725799.10	260068.59	Картометрический метод	0.1	-
1465	-	-	725796.31	260065.48	Картометрический метод	0.1	-
1466	-	-	725801.37	260060.85	Картометрический метод	0.1	-
1467	-	-	725801.89	260061.43	Картометрический метод	0.1	-
1468	-	-	725804.39	260055.01	Картометрический метод	0.1	-
1469	-	-	726419.15	259910.10	Картометрический метод	0.1	-
1470	-	-	726425.34	259887.18	Картометрический метод	0.1	-
1471	-	-	726385.81	259889.96	Картометрический метод	0.1	-
1472	-	-	726370.92	259891.01	Картометрический метод	0.1	-
1473	-	-	726162.09	259905.72	Картометрический метод	0.1	-
1474	-	-	726197.34	259708.86	Картометрический метод	0.1	-
1475	-	-	726379.20	259722.11	Картометрический метод	0.1	-
1476	-	-	726417.67	259725.98	Картометрический метод	0.1	-
1477	-	-	726496.39	259526.17	Картометрический метод	0.1	-
1478	-	-	726496.55	259405.81	Картометрический метод	0.1	-
1479	-	-	726508.62	259373.27	Картометрический метод	0.1	-
1480	-	-	726508.45	259495.56	Картометрический метод	0.1	-
1481	-	-	726595.08	259275.69	Картометрический метод	0.1	-
1482	-	-	726700.41	259073.50	Картометрический метод	0.1	-

Сведения о местоположении измененных (уточненных) границ объекта							
1. Система координат МСК-71.1							
2. Сведения о характерных точках границ объекта							
Обозначение характерных точек границ	Существующие координаты, м		Измененные (уточненные) координаты, м		Метод определения координат характерной точки	Средняя квадратическая погрешность положения характерной точки (Mt), м	Описание обозначения точки на местности (при наличии)
	X	Y	X	Y			
1483	-	-	726680.91	259086.07	Картометрический метод	0.1	-
1484	-	-	726540.16	259013.94	Картометрический метод	0.1	-
1485	-	-	726575.81	258839.34	Картометрический метод	0.1	-
1486	-	-	726638.17	258569.76	Картометрический метод	0.1	-
1487	-	-	726418.86	258500.14	Картометрический метод	0.1	-
1488	-	-	726435.37	258434.41	Картометрический метод	0.1	-
1489	-	-	726387.90	258443.10	Картометрический метод	0.1	-
1490	-	-	726365.50	258321.10	Картометрический метод	0.1	-
1491	-	-	726322.90	258088.30	Картометрический метод	0.1	-
1492	-	-	726515.50	258179.40	Картометрический метод	0.1	-
1493	-	-	726675.10	258236.10	Картометрический метод	0.1	-
1494	-	-	726676.20	258279.40	Картометрический метод	0.1	-
1495	-	-	726689.10	258279.20	Картометрический метод	0.1	-
1496	-	-	726688.10	258236.10	Картометрический метод	0.1	-
1497	-	-	726742.70	258252.70	Картометрический метод	0.1	-
1498	-	-	726729.24	258262.12	Картометрический метод	0.1	-
1499	-	-	726767.53	258287.87	Картометрический метод	0.1	-
1500	-	-	726806.61	258260.01	Картометрический метод	0.1	-
1501	-	-	726879.09	258234.97	Картометрический метод	0.1	-
1502	-	-	726884.22	258215.81	Картометрический метод	0.1	-
1503	-	-	726839.87	258149.31	Картометрический метод	0.1	-
1504	-	-	726877.35	258067.50	Картометрический метод	0.1	-
1505	-	-	726890.76	258063.23	Картометрический метод	0.1	-
1506	-	-	727219.45	258191.51	Картометрический метод	0.1	-
1507	-	-	727215.68	258214.10	Картометрический метод	0.1	-
1508	-	-	727215.54	258222.04	Картометрический	0.1	-

Сведения о местоположении измененных (уточненных) границ объекта							
1. Система координат МСК-71.1							
2. Сведения о характерных точках границ объекта							
Обозначение характерных точек границ	Существующие координаты, м		Измененные (уточненные) координаты, м		Метод определения координат характерной точки	Средняя квадратическая погрешность положения характерной точки (Mt), м	Описание обозначения точки на местности (при наличии)
	X	Y	X	Y			
					метод		
1509	-	-	727207.87	258241.32	Картометрический метод	0.1	-
1510	-	-	727204.13	258242.24	Картометрический метод	0.1	-
1511	-	-	727177.42	258309.39	Картометрический метод	0.1	-
1512	-	-	727191.38	258337.34	Картометрический метод	0.1	-
1513	-	-	727204.09	258342.50	Картометрический метод	0.1	-
1514	-	-	727167.59	258440.82	Картометрический метод	0.1	-
1515	-	-	727412.38	258529.59	Картометрический метод	0.1	-
1516	-	-	727540.60	258695.88	Картометрический метод	0.1	-
1517	-	-	727568.37	258783.40	Картометрический метод	0.1	-
1518	-	-	727623.91	258959.00	Картометрический метод	0.1	-
1519	-	-	727368.30	259106.70	Картометрический метод	0.1	-
1520	-	-	727330.20	259091.20	Картометрический метод	0.1	-
1521	-	-	727235.80	259325.60	Картометрический метод	0.1	-
1522	-	-	727249.95	259490.67	Картометрический метод	0.1	-
1523	-	-	727393.81	259586.74	Картометрический метод	0.1	-
1524	-	-	727611.17	259620.71	Картометрический метод	0.1	-
1525	-	-	727628.72	259789.79	Картометрический метод	0.1	-
1526	-	-	727639.04	259889.26	Картометрический метод	0.1	-
1527	-	-	727384.07	260011.99	Картометрический метод	0.1	-
1528	-	-	727185.76	259752.00	Картометрический метод	0.1	-
1529	-	-	727017.59	259860.23	Картометрический метод	0.1	-
1530	-	-	726809.05	259994.42	Картометрический метод	0.1	-
1531	-	-	726609.30	260008.41	Картометрический метод	0.1	-
1532	-	-	726588.59	260009.86	Картометрический метод	0.1	-
1533	-	-	726581.77	259999.87	Картометрический метод	0.1	-

Сведения о местоположении измененных (уточненных) границ объекта							
1. Система координат МСК-71.1							
2. Сведения о характерных точках границ объекта							
Обозначение характерных точек границ	Существующие координаты, м		Измененные (уточненные) координаты, м		Метод определения координат характерной точки	Средняя квадратическая погрешность положения характерной точки (Mt), м	Описание обозначения точки на местности (при наличии)
	X	Y	X	Y			
1534	-	-	726501.23	259881.83	Картометрический метод	0.1	-
1535	-	-	726437.99	259886.29	Картометрический метод	0.1	-
1536	-	-	726428.85	259920.16	Картометрический метод	0.1	-
1537	-	-	725813.27	260065.29	Картометрический метод	0.1	-
1538	-	-	725762.52	260195.43	Картометрический метод	0.1	-
1539	-	-	725196.32	260327.67	Картометрический метод	0.1	-
1540	-	-	725189.29	260349.53	Картометрический метод	0.1	-
1541	-	-	725279.84	260327.72	Картометрический метод	0.1	-
1542	-	-	725282.76	260327.02	Картометрический метод	0.1	-
1543	-	-	725293.40	260307.59	Картометрический метод	0.1	-
1544	-	-	725301.62	260322.47	Картометрический метод	0.1	-
1545	-	-	725466.94	260285.50	Картометрический метод	0.1	-
1546	-	-	725529.12	260272.33	Картометрический метод	0.1	-
1547	-	-	725588.96	260260.32	Картометрический метод	0.1	-
1548	-	-	725708.47	260233.01	Картометрический метод	0.1	-
1549	-	-	725767.15	260220.04	Картометрический метод	0.1	-
1550	-	-	725775.48	260198.15	Картометрический метод	0.1	-
1551	-	-	725980.21	260154.77	Картометрический метод	0.1	-
1552	-	-	726027.46	260182.08	Картометрический метод	0.1	-
1553	-	-	726079.95	260219.07	Картометрический метод	0.1	-
1554	-	-	726158.39	260270.20	Картометрический метод	0.1	-
1555	-	-	726240.52	260334.89	Картометрический метод	0.1	-
1556	-	-	726346.85	260410.04	Картометрический метод	0.1	-
1557	-	-	726360.79	260410.04	Картометрический метод	0.1	-
1558	-	-	726388.10	260417.98	Картометрический метод	0.1	-
1559	-	-	726443.50	260445.68	Картометрический	0.1	-

Сведения о местоположении измененных (уточненных) границ объекта							
1. Система координат МСК-71.1							
2. Сведения о характерных точках границ объекта							
Обозначение характерных точек границ	Существующие координаты, м		Измененные (уточненные) координаты, м		Метод определения координат характерной точки	Средняя квадратическая погрешность положения характерной точки (Mt), м	Описание обозначения точки на местности (при наличии)
	X	Y	X	Y			
					метод		
1560	-	-	726489.59	260463.88	Картометрический метод	0.1	-
1561	-	-	726527.36	260472.99	Картометрический метод	0.1	-
1562	-	-	726577.53	260475.89	Картометрический метод	0.1	-
1563	-	-	726612.58	260476.86	Картометрический метод	0.1	-
1564	-	-	726653.64	260498.94	Картометрический метод	0.1	-
1565	-	-	726696.64	260522.96	Картометрический метод	0.1	-
1223	-	-	726722.01	260558.79	Картометрический метод	0.1	-
							-
1566	-	-	727035.62	260203.18	Картометрический метод	0.1	-
1567	-	-	727038.22	260203.14	Картометрический метод	0.1	-
1568	-	-	727038.18	260200.54	Картометрический метод	0.1	-
1569	-	-	727035.58	260200.58	Картометрический метод	0.1	-
1566	-	-	727035.62	260203.18	Картометрический метод	0.1	-
							-
1570	-	-	726883.70	260203.67	Картометрический метод	0.1	-
1571	-	-	726886.30	260203.63	Картометрический метод	0.1	-
1572	-	-	726886.26	260201.03	Картометрический метод	0.1	-
1573	-	-	726883.66	260201.07	Картометрический метод	0.1	-
1570	-	-	726883.70	260203.67	Картометрический метод	0.1	-
							-
1574	-	-	726678.66	260204.84	Картометрический метод	0.1	-
1575	-	-	726681.26	260204.80	Картометрический метод	0.1	-
1576	-	-	726681.22	260202.20	Картометрический метод	0.1	-
1577	-	-	726678.62	260202.24	Картометрический метод	0.1	-
1574	-	-	726678.66	260204.84	Картометрический метод	0.1	-
							-
1578	-	-	726473.62	260206.01	Картометрический метод	0.1	-

Сведения о местоположении измененных (уточненных) границ объекта							
1. Система координат МСК-71.1							
2. Сведения о характерных точках границ объекта							
Обозначение характерных точек границ	Существующие координаты, м		Измененные (уточненные) координаты, м		Метод определения координат характерной точки	Средняя квадратическая погрешность положения характерной точки (Mt), м	Описание обозначения точки на местности (при наличии)
	X	Y	X	Y			
1579	-	-	726476.22	260205.97	Картометрический метод	0.1	-
1580	-	-	726476.18	260203.37	Картометрический метод	0.1	-
1581	-	-	726473.58	260203.41	Картометрический метод	0.1	-
1578	-	-	726473.62	260206.01	Картометрический метод	0.1	-
							-
1582	-	-	727150.21	260166.14	Картометрический метод	0.1	-
1583	-	-	727161.07	260164.52	Картометрический метод	0.1	-
1584	-	-	727159.52	260154.21	Картометрический метод	0.1	-
1585	-	-	727148.67	260155.83	Картометрический метод	0.1	-
1582	-	-	727150.21	260166.14	Картометрический метод	0.1	-
							-
1586	-	-	727115.42	260176.08	Картометрический метод	0.1	-
1587	-	-	727117.70	260174.83	Картометрический метод	0.1	-
1588	-	-	727116.44	260172.55	Картометрический метод	0.1	-
1589	-	-	727114.16	260173.80	Картометрический метод	0.1	-
1586	-	-	727115.42	260176.08	Картометрический метод	0.1	-
							-
1590	-	-	726165.67	260206.50	Картометрический метод	0.1	-
1591	-	-	726168.27	260206.47	Картометрический метод	0.1	-
1592	-	-	726168.23	260203.87	Картометрический метод	0.1	-
1593	-	-	726165.63	260203.90	Картометрический метод	0.1	-
1590	-	-	726165.67	260206.50	Картометрический метод	0.1	-
							-
1594	-	-	726268.57	260207.18	Картометрический метод	0.1	-
1595	-	-	726271.17	260207.14	Картометрический метод	0.1	-
1596	-	-	726271.14	260204.54	Картометрический метод	0.1	-
1597	-	-	726268.54	260204.58	Картометрический метод	0.1	-
1594	-	-	726268.57	260207.18	Картометрический	0.1	-

Сведения о местоположении измененных (уточненных) границ объекта							
1. Система координат МСК-71.1							
2. Сведения о характерных точках границ объекта							
Обозначение характерных точек границ	Существующие координаты, м		Измененные (уточненные) координаты, м		Метод определения координат характерной точки	Средняя квадратическая погрешность положения характерной точки (Mt), м	Описание обозначения точки на местности (при наличии)
	X	Y	X	Y			
					метод		
							-
1598	-	-	727311.85	260442.44	Картометрический метод	0.1	-
1599	-	-	727312.05	260442.41	Картометрический метод	0.1	-
1600	-	-	727312.02	260442.16	Картометрический метод	0.1	-
1601	-	-	727311.82	260442.19	Картометрический метод	0.1	-
1598	-	-	727311.85	260442.44	Картометрический метод	0.1	-
							-
1602	-	-	727262.44	260448.73	Картометрический метод	0.1	-
1603	-	-	727262.64	260448.70	Картометрический метод	0.1	-
1604	-	-	727262.61	260448.46	Картометрический метод	0.1	-
1605	-	-	727262.41	260448.48	Картометрический метод	0.1	-
1602	-	-	727262.44	260448.73	Картометрический метод	0.1	-
							-
1606	-	-	727199.66	260456.46	Картометрический метод	0.1	-
1607	-	-	727199.86	260456.44	Картометрический метод	0.1	-
1608	-	-	727199.83	260456.19	Картометрический метод	0.1	-
1609	-	-	727199.63	260456.21	Картометрический метод	0.1	-
1606	-	-	727199.66	260456.46	Картометрический метод	0.1	-
							-
1610	-	-	727135.78	260464.42	Картометрический метод	0.1	-
1611	-	-	727135.98	260464.39	Картометрический метод	0.1	-
1612	-	-	727135.95	260464.14	Картометрический метод	0.1	-
1613	-	-	727135.75	260464.17	Картометрический метод	0.1	-
1610	-	-	727135.78	260464.42	Картометрический метод	0.1	-
							-
1614	-	-	727074.47	260472.05	Картометрический метод	0.1	-
1615	-	-	727074.67	260472.03	Картометрический метод	0.1	-
1616	-	-	727074.64	260471.78	Картометрический	0.1	-

Сведения о местоположении измененных (уточненных) границ объекта							
1. Система координат МСК-71.1							
2. Сведения о характерных точках границ объекта							
Обозначение характерных точек границ	Существующие координаты, м		Измененные (уточненные) координаты, м		Метод определения координат характерной точки	Средняя квадратическая погрешность положения характерной точки (Mt), м	Описание обозначения точки на местности (при наличии)
	X	Y	X	Y			
					метод		
1617	-	-	727074.44	260471.80	Картометрический метод	0.1	-
1614	-	-	727074.47	260472.05	Картометрический метод	0.1	-
							-
1618	-	-	727014.66	260479.40	Картометрический метод	0.1	-
1619	-	-	727014.86	260479.38	Картометрический метод	0.1	-
1620	-	-	727014.83	260479.13	Картометрический метод	0.1	-
1621	-	-	727014.63	260479.15	Картометрический метод	0.1	-
1618	-	-	727014.66	260479.40	Картометрический метод	0.1	-
							-
1622	-	-	726959.21	260489.06	Картометрический метод	0.1	-
1623	-	-	726963.87	260485.33	Картометрический метод	0.1	-
1624	-	-	726963.86	260485.13	Картометрический метод	0.1	-
1625	-	-	726963.58	260485.13	Картометрический метод	0.1	-
1626	-	-	726960.17	260485.15	Картометрический метод	0.1	-
1627	-	-	726960.01	260485.27	Картометрический метод	0.1	-
1628	-	-	726959.09	260488.74	Картометрический метод	0.1	-
1629	-	-	726959.02	260489.01	Картометрический метод	0.1	-
1622	-	-	726959.21	260489.06	Картометрический метод	0.1	-
							-
1630	-	-	728923.88	258200.08	Картометрический метод	0.1	-
1631	-	-	728926.75	258190.50	Картометрический метод	0.1	-
1632	-	-	728917.17	258187.64	Картометрический метод	0.1	-
1633	-	-	728914.30	258197.22	Картометрический метод	0.1	-
1630	-	-	728923.88	258200.08	Картометрический метод	0.1	-
							-
1634	-	-	728916.52	258267.45	Картометрический метод	0.1	-
1635	-	-	728923.27	258263.16	Картометрический метод	0.1	-

Сведения о местоположении измененных (уточненных) границ объекта							
1. Система координат МСК-71.1							
2. Сведения о характерных точках границ объекта							
Обозначение характерных точек границ	Существующие координаты, м		Измененные (уточненные) координаты, м		Метод определения координат характерной точки	Средняя квадратическая погрешность положения характерной точки (Mt), м	Описание обозначения точки на местности (при наличии)
	X	Y	X	Y			
1636	-	-	728918.88	258256.25	Картометрический метод	0.1	-
1637	-	-	728912.12	258260.54	Картометрический метод	0.1	-
1634	-	-	728916.52	258267.45	Картометрический метод	0.1	-
							-
1638	-	-	729013.32	258312.40	Картометрический метод	0.1	-
1639	-	-	729014.50	258310.08	Картометрический метод	0.1	-
1640	-	-	729012.19	258308.90	Картометрический метод	0.1	-
1641	-	-	729011.00	258311.21	Картометрический метод	0.1	-
1638	-	-	729013.32	258312.40	Картометрический метод	0.1	-
							-
1642	-	-	729158.67	258387.77	Картометрический метод	0.1	-
1643	-	-	729159.86	258385.46	Картометрический метод	0.1	-
1644	-	-	729157.55	258384.27	Картометрический метод	0.1	-
1645	-	-	729156.36	258386.58	Картометрический метод	0.1	-
1642	-	-	729158.67	258387.77	Картометрический метод	0.1	-
							-
1646	-	-	729304.06	258463.14	Картометрический метод	0.1	-
1647	-	-	729305.22	258460.81	Картометрический метод	0.1	-
1648	-	-	729302.89	258459.65	Картометрический метод	0.1	-
1649	-	-	729301.73	258461.98	Картометрический метод	0.1	-
1646	-	-	729304.06	258463.14	Картометрический метод	0.1	-
							-
1650	-	-	729449.45	258538.50	Картометрический метод	0.1	-
1651	-	-	729450.57	258536.15	Картометрический метод	0.1	-
1652	-	-	729448.22	258535.04	Картометрический метод	0.1	-
1653	-	-	729447.10	258537.38	Картометрический метод	0.1	-
1650	-	-	729449.45	258538.50	Картометрический метод	0.1	-
							-

Сведения о местоположении измененных (уточненных) границ объекта							
1. Система координат МСК-71.1							
2. Сведения о характерных точках границ объекта							
Обозначение характерных точек границ	Существующие координаты, м		Измененные (уточненные) координаты, м		Метод определения координат характерной точки	Средняя квадратическая погрешность положения характерной точки (Mt), м	Описание обозначения точки на местности (при наличии)
	X	Y	X	Y			
1654	-	-	729594.80	258613.88	Картометрический метод	0.1	-
1655	-	-	729595.93	258611.53	Картометрический метод	0.1	-
1656	-	-	729593.59	258610.41	Картометрический метод	0.1	-
1657	-	-	729592.46	258612.75	Картометрический метод	0.1	-
1654	-	-	729594.80	258613.88	Картометрический метод	0.1	-
							-
1658	-	-	727950.83	258682.46	Картометрический метод	0.1	-
1659	-	-	727952.84	258678.04	Картометрический метод	0.1	-
1660	-	-	727944.27	258672.88	Картометрический метод	0.1	-
1661	-	-	727930.92	258668.43	Картометрический метод	0.1	-
1662	-	-	727928.10	258675.36	Картометрический метод	0.1	-
1658	-	-	727950.83	258682.46	Картометрический метод	0.1	-
							-
1663	-	-	727970.41	258688.58	Картометрический метод	0.1	-
1664	-	-	727961.47	258683.21	Картометрический метод	0.1	-
1665	-	-	727960.45	258685.46	Картометрический метод	0.1	-
1663	-	-	727970.41	258688.58	Картометрический метод	0.1	-
							-
1666	-	-	727930.63	258692.79	Картометрический метод	0.1	-
1667	-	-	727938.39	258691.43	Картометрический метод	0.1	-
1668	-	-	727937.19	258683.71	Картометрический метод	0.1	-
1669	-	-	727929.42	258685.06	Картометрический метод	0.1	-
1666	-	-	727930.63	258692.79	Картометрический метод	0.1	-
							-
1670	-	-	729748.04	258695.83	Картометрический метод	0.1	-
1671	-	-	729751.78	258689.92	Картометрический метод	0.1	-
1672	-	-	729745.87	258686.18	Картометрический метод	0.1	-
1673	-	-	729742.13	258692.09	Картометрический	0.1	-

Сведения о местоположении измененных (уточненных) границ объекта							
1. Система координат МСК-71.1							
2. Сведения о характерных точках границ объекта							
Обозначение характерных точек границ	Существующие координаты, м		Измененные (уточненные) координаты, м		Метод определения координат характерной точки	Средняя квадратическая погрешность положения характерной точки (Mt), м	Описание обозначения точки на местности (при наличии)
	X	Y	X	Y			
					метод		
1670	-	-	729748.04	258695.83	Картометрический метод	0.1	-
							-
1674	-	-	730001.28	258888.51	Картометрический метод	0.1	-
1675	-	-	730001.43	258877.89	Картометрический метод	0.1	-
1676	-	-	729990.81	258877.74	Картометрический метод	0.1	-
1677	-	-	729990.66	258888.36	Картометрический метод	0.1	-
1674	-	-	730001.28	258888.51	Картометрический метод	0.1	-
							-
1678	-	-	729024.10	258969.76	Картометрический метод	0.1	-
1679	-	-	729031.06	258967.75	Картометрический метод	0.1	-
1680	-	-	729028.99	258960.77	Картометрический метод	0.1	-
1681	-	-	729022.04	258962.77	Картометрический метод	0.1	-
1678	-	-	729024.10	258969.76	Картометрический метод	0.1	-
							-
1682	-	-	728985.60	258978.29	Картометрический метод	0.1	-
1683	-	-	728988.11	258978.25	Картометрический метод	0.1	-
1684	-	-	728988.07	258975.75	Картометрический метод	0.1	-
1685	-	-	728985.57	258975.79	Картометрический метод	0.1	-
1682	-	-	728985.60	258978.29	Картометрический метод	0.1	-
							-
1686	-	-	729451.97	259165.51	Картометрический метод	0.1	-
1687	-	-	729453.15	259155.58	Картометрический метод	0.1	-
1688	-	-	729443.21	259154.40	Картометрический метод	0.1	-
1689	-	-	729442.03	259164.33	Картометрический метод	0.1	-
1686	-	-	729451.97	259165.51	Картометрический метод	0.1	-
							-
1690	-	-	728512.23	259285.21	Картометрический метод	0.1	-
1691	-	-	728514.41	259283.80	Картометрический	0.1	-

Сведения о местоположении измененных (уточненных) границ объекта							
1. Система координат МСК-71.1							
2. Сведения о характерных точках границ объекта							
Обозначение характерных точек границ	Существующие координаты, м		Измененные (уточненные) координаты, м		Метод определения координат характерной точки	Средняя квадратическая погрешность положения характерной точки (Mt), м	Описание обозначения точки на местности (при наличии)
	X	Y	X	Y			
					метод		
1692	-	-	728512.99	259281.62	Картометрический метод	0.1	-
1693	-	-	728510.81	259283.03	Картометрический метод	0.1	-
1690	-	-	728512.23	259285.21	Картометрический метод	0.1	-
							-
1694	-	-	729073.57	259292.89	Картометрический метод	0.1	-
1695	-	-	729077.92	259291.60	Картометрический метод	0.1	-
1696	-	-	729075.69	259284.07	Картометрический метод	0.1	-
1697	-	-	729071.34	259285.35	Картометрический метод	0.1	-
1694	-	-	729073.57	259292.89	Картометрический метод	0.1	-
							-
1698	-	-	728354.08	259387.87	Картометрический метод	0.1	-
1699	-	-	728356.24	259386.42	Картометрический метод	0.1	-
1700	-	-	728354.79	259384.26	Картометрический метод	0.1	-
1701	-	-	728352.63	259385.71	Картометрический метод	0.1	-
1698	-	-	728354.08	259387.87	Картометрический метод	0.1	-
							-
1702	-	-	728158.32	259396.37	Картометрический метод	0.1	-
1703	-	-	728464.00	259299.42	Картометрический метод	0.1	-
1704	-	-	728463.93	259294.79	Картометрический метод	0.1	-
1705	-	-	728518.03	259243.42	Картометрический метод	0.1	-
1706	-	-	728502.92	259187.73	Картометрический метод	0.1	-
1707	-	-	728395.28	259217.05	Картометрический метод	0.1	-
1708	-	-	728320.58	259223.40	Картометрический метод	0.1	-
1709	-	-	728122.92	259285.08	Картометрический метод	0.1	-
1702	-	-	728158.32	259396.37	Картометрический метод	0.1	-
							-
1710	-	-	728748.20	259404.66	Картометрический метод	0.1	-

Сведения о местоположении измененных (уточненных) границ объекта							
1. Система координат МСК-71.1							
2. Сведения о характерных точках границ объекта							
Обозначение характерных точек границ	Существующие координаты, м		Измененные (уточненные) координаты, м		Метод определения координат характерной точки	Средняя квадратическая погрешность положения характерной точки (Mt), м	Описание обозначения точки на местности (при наличии)
	X	Y	X	Y			
1711	-	-	728753.61	259402.99	Картометрический метод	0.1	-
1712	-	-	728751.48	259396.14	Картометрический метод	0.1	-
1713	-	-	728746.06	259397.84	Картометрический метод	0.1	-
1710	-	-	728748.20	259404.66	Картометрический метод	0.1	-
							-
1714	-	-	728195.87	259490.51	Картометрический метод	0.1	-
1715	-	-	728198.05	259489.10	Картометрический метод	0.1	-
1716	-	-	728196.64	259486.92	Картометрический метод	0.1	-
1717	-	-	728194.46	259488.33	Картометрический метод	0.1	-
1714	-	-	728195.87	259490.51	Картометрический метод	0.1	-
							-
1718	-	-	728425.51	259516.16	Картометрический метод	0.1	-
1719	-	-	728429.94	259514.89	Картометрический метод	0.1	-
1720	-	-	728427.79	259507.37	Картометрический метод	0.1	-
1721	-	-	728423.36	259508.64	Картометрический метод	0.1	-
1718	-	-	728425.51	259516.16	Картометрический метод	0.1	-
							-
1722	-	-	728037.69	259593.16	Картометрический метод	0.1	-
1723	-	-	728039.87	259591.75	Картометрический метод	0.1	-
1724	-	-	728038.46	259589.57	Картометрический метод	0.1	-
1725	-	-	728036.28	259590.98	Картометрический метод	0.1	-
1722	-	-	728037.69	259593.16	Картометрический метод	0.1	-
							-
1726	-	-	728110.93	259676.63	Картометрический метод	0.1	-
1727	-	-	728115.84	259674.68	Картометрический метод	0.1	-
1728	-	-	728113.07	259667.75	Картометрический метод	0.1	-
1729	-	-	728108.17	259669.70	Картометрический метод	0.1	-
1726	-	-	728110.93	259676.63	Картометрический	0.1	-

Сведения о местоположении измененных (уточненных) границ объекта							
1. Система координат МСК-71.1							
2. Сведения о характерных точках границ объекта							
Обозначение характерных точек границ	Существующие координаты, м		Измененные (уточненные) координаты, м		Метод определения координат характерной точки	Средняя квадратическая погрешность положения характерной точки (Mt), м	Описание обозначения точки на местности (при наличии)
	X	Y	X	Y			
					метод		
							-
1730	-	-	727512.20	259981.90	Картометрический метод	0.1	-
1731	-	-	727517.10	259979.94	Картометрический метод	0.1	-
1732	-	-	727514.34	259973.01	Картометрический метод	0.1	-
1733	-	-	727509.43	259974.97	Картометрический метод	0.1	-
1730	-	-	727512.20	259981.90	Картометрический метод	0.1	-
							-
1734	-	-	726369.87	258430.84	Картометрический метод	0.1	-
1735	-	-	726372.16	258430.39	Картометрический метод	0.1	-
1736	-	-	726371.69	258428.11	Картометрический метод	0.1	-
1737	-	-	726369.41	258428.57	Картометрический метод	0.1	-
1734	-	-	726369.87	258430.84	Картометрический метод	0.1	-
							-
1738	-	-	726398.34	258569.85	Картометрический метод	0.1	-
1739	-	-	726400.61	258569.38	Картометрический метод	0.1	-
1740	-	-	726400.15	258567.11	Картометрический метод	0.1	-
1741	-	-	726397.87	258567.56	Картометрический метод	0.1	-
1738	-	-	726398.34	258569.85	Картометрический метод	0.1	-
							-
1742	-	-	726429.95	258726.73	Картометрический метод	0.1	-
1743	-	-	726432.23	258726.26	Картометрический метод	0.1	-
1744	-	-	726431.77	258723.99	Картометрический метод	0.1	-
1745	-	-	726429.50	258724.44	Картометрический метод	0.1	-
1742	-	-	726429.95	258726.73	Картометрический метод	0.1	-
							-
1746	-	-	726451.69	258850.26	Картометрический метод	0.1	-
1747	-	-	726458.85	258849.38	Картометрический метод	0.1	-
1748	-	-	726458.20	258841.88	Картометрический	0.1	-

Сведения о местоположении измененных (уточненных) границ объекта							
1. Система координат МСК-71.1							
2. Сведения о характерных точках границ объекта							
Обозначение характерных точек границ	Существующие координаты, м		Измененные (уточненные) координаты, м		Метод определения координат характерной точки	Средняя квадратическая погрешность положения характерной точки (Mt), м	Описание обозначения точки на местности (при наличии)
	X	Y	X	Y			
					метод		
1749	-	-	726451.06	258842.75	Картометрический метод	0.1	-
1746	-	-	726451.69	258850.26	Картометрический метод	0.1	-
							-
1750	-	-	726274.63	258868.92	Картометрический метод	0.1	-
1751	-	-	726276.36	258868.90	Картометрический метод	0.1	-
1752	-	-	726276.34	258867.17	Картометрический метод	0.1	-
1753	-	-	726274.61	258867.19	Картометрический метод	0.1	-
1750	-	-	726274.63	258868.92	Картометрический метод	0.1	-
							-
1754	-	-	726494.45	258884.89	Картометрический метод	0.1	-
1755	-	-	726499.75	258878.99	Картометрический метод	0.1	-
1756	-	-	726494.40	258873.54	Картометрический метод	0.1	-
1757	-	-	726488.86	258879.20	Картометрический метод	0.1	-
1754	-	-	726494.45	258884.89	Картометрический метод	0.1	-
							-
1758	-	-	726252.89	258970.87	Картометрический метод	0.1	-
1759	-	-	726253.76	258963.18	Картометрический метод	0.1	-
1760	-	-	726246.17	258961.98	Картометрический метод	0.1	-
1761	-	-	726245.33	258969.70	Картометрический метод	0.1	-
1758	-	-	726252.89	258970.87	Картометрический метод	0.1	-
							-
1762	-	-	726453.71	259014.23	Картометрический метод	0.1	-
1763	-	-	726456.03	259014.22	Картометрический метод	0.1	-
1764	-	-	726456.01	259011.90	Картометрический метод	0.1	-
1765	-	-	726453.70	259011.90	Картометрический метод	0.1	-
1762	-	-	726453.71	259014.23	Картометрический метод	0.1	-
							-
1766	-	-	726493.19	259077.38	Картометрический	0.1	-

Сведения о местоположении измененных (уточненных) границ объекта							
1. Система координат МСК-71.1							
2. Сведения о характерных точках границ объекта							
Обозначение характерных точек границ	Существующие координаты, м		Измененные (уточненные) координаты, м		Метод определения координат характерной точки	Средняя квадратическая погрешность положения характерной точки (Mt), м	Описание обозначения точки на местности (при наличии)
	X	Y	X	Y			
					метод		
1767	-	-	726495.50	259077.37	Картометрический метод	0.1	-
1768	-	-	726495.51	259075.06	Картометрический метод	0.1	-
1769	-	-	726493.19	259075.06	Картометрический метод	0.1	-
1766	-	-	726493.19	259077.38	Картометрический метод	0.1	-
							-
1770	-	-	726213.17	259172.64	Картометрический метод	0.1	-
1771	-	-	726214.91	259172.62	Картометрический метод	0.1	-
1772	-	-	726214.89	259170.89	Картометрический метод	0.1	-
1773	-	-	726213.15	259170.91	Картометрический метод	0.1	-
1770	-	-	726213.17	259172.64	Картометрический метод	0.1	-
							-
1774	-	-	726454.10	259194.76	Картометрический метод	0.1	-
1775	-	-	726456.42	259194.75	Картометрический метод	0.1	-
1776	-	-	726456.41	259192.43	Картометрический метод	0.1	-
1777	-	-	726454.09	259192.44	Картометрический метод	0.1	-
1774	-	-	726454.10	259194.76	Картометрический метод	0.1	-
							-
1778	-	-	726495.23	259263.10	Картометрический метод	0.1	-
1779	-	-	726495.24	259260.78	Картометрический метод	0.1	-
1780	-	-	726492.91	259260.79	Картометрический метод	0.1	-
1781	-	-	726492.91	259263.10	Картометрический метод	0.1	-
1778	-	-	726495.23	259263.10	Картометрический метод	0.1	-
							-
1782	-	-	726453.52	259339.24	Картометрический метод	0.1	-
1783	-	-	726455.84	259339.22	Картометрический метод	0.1	-
1784	-	-	726455.82	259336.90	Картометрический метод	0.1	-
1785	-	-	726453.50	259336.92	Картометрический метод	0.1	-

Сведения о местоположении измененных (уточненных) границ объекта							
1. Система координат МСК-71.1							
2. Сведения о характерных точках границ объекта							
Обозначение характерных точек границ	Существующие координаты, м		Измененные (уточненные) координаты, м		Метод определения координат характерной точки	Средняя квадратическая погрешность положения характерной точки (Mt), м	Описание обозначения точки на местности (при наличии)
	X	Y	X	Y			
1782	-	-	726453.52	259339.24	Картометрический метод	0.1	-
							-
1786	-	-	726454.20	259479.03	Картометрический метод	0.1	-
1787	-	-	726456.52	259479.01	Картометрический метод	0.1	-
1788	-	-	726456.52	259476.70	Картометрический метод	0.1	-
1789	-	-	726454.19	259476.71	Картометрический метод	0.1	-
1786	-	-	726454.20	259479.03	Картометрический метод	0.1	-
							-
1790	-	-	724923.51	256559.71	Картометрический метод	0.1	-
1791	-	-	724924.61	256557.83	Картометрический метод	0.1	-
1792	-	-	724923.10	256556.55	Картометрический метод	0.1	-
1793	-	-	724921.77	256558.41	Картометрический метод	0.1	-
1790	-	-	724923.51	256559.71	Картометрический метод	0.1	-
							-
1794	-	-	724933.74	256565.82	Картометрический метод	0.1	-
1795	-	-	724935.12	256563.97	Картометрический метод	0.1	-
1796	-	-	724933.32	256562.85	Картометрический метод	0.1	-
1797	-	-	724932.04	256564.73	Картометрический метод	0.1	-
1794	-	-	724933.74	256565.82	Картометрический метод	0.1	-
							-
1798	-	-	725992.70	257278.50	Картометрический метод	0.1	-
1799	-	-	725996.60	257265.80	Картометрический метод	0.1	-
1800	-	-	725972.50	257264.70	Картометрический метод	0.1	-
1801	-	-	725971.70	257269.30	Картометрический метод	0.1	-
1802	-	-	725968.10	257274.50	Картометрический метод	0.1	-
1798	-	-	725992.70	257278.50	Картометрический метод	0.1	-
							-
1803	-	-	725979.86	259573.84	Картометрический метод	0.1	-

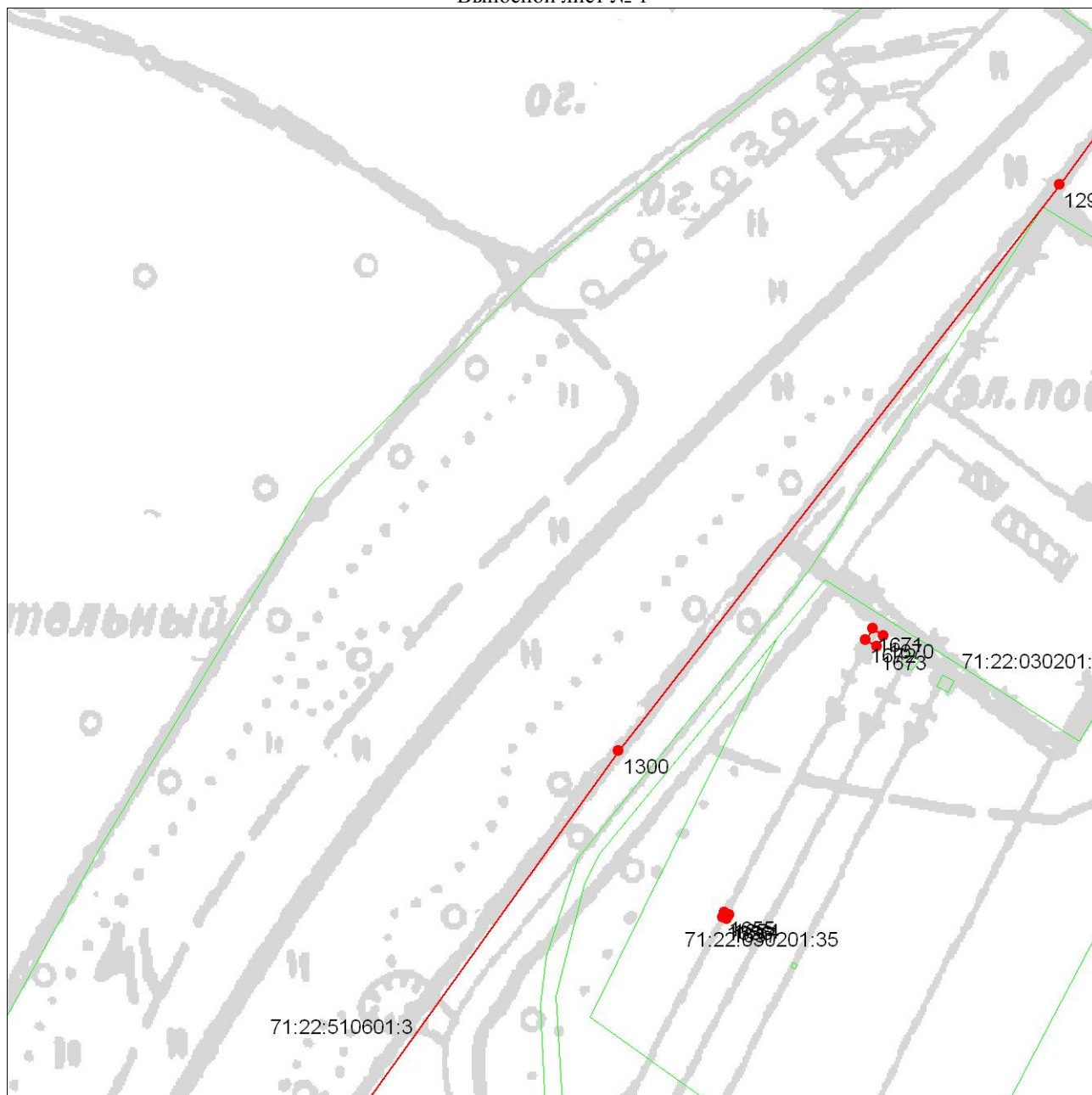
Сведения о местоположении измененных (уточненных) границ объекта							
1. Система координат МСК-71.1							
2. Сведения о характерных точках границ объекта							
Обозначение характерных точек границ	Существующие координаты, м		Измененные (уточненные) координаты, м		Метод определения координат характерной точки	Средняя квадратическая погрешность положения характерной точки (Mt), м	Описание обозначения точки на местности (при наличии)
	X	Y	X	Y			
1804	-	-	725981.59	259573.82	Картометрический метод	0.1	-
1805	-	-	725981.57	259572.09	Картометрический метод	0.1	-
1806	-	-	725979.84	259572.11	Картометрический метод	0.1	-
1803	-	-	725979.86	259573.84	Картометрический метод	0.1	-
							-
1807	-	-	725716.45	260001.05	Картометрический метод	0.1	-
1808	-	-	725718.19	260001.02	Картометрический метод	0.1	-
1809	-	-	725718.16	259999.30	Картометрический метод	0.1	-
1810	-	-	725716.42	259999.32	Картометрический метод	0.1	-
1807	-	-	725716.45	260001.05	Картометрический метод	0.1	-
							-
1811	-	-	725954.56	260001.58	Картометрический метод	0.1	-
1812	-	-	726162.42	259955.84	Картометрический метод	0.1	-
1813	-	-	726137.21	259947.08	Картометрический метод	0.1	-
1814	-	-	725956.56	259987.19	Картометрический метод	0.1	-
1811	-	-	725954.56	260001.58	Картометрический метод	0.1	-
							-
1815	-	-	725708.50	260154.82	Картометрический метод	0.1	-
1816	-	-	725712.87	260153.80	Картометрический метод	0.1	-
1817	-	-	725711.85	260149.44	Картометрический метод	0.1	-
1818	-	-	725707.49	260150.45	Картометрический метод	0.1	-
1815	-	-	725708.50	260154.82	Картометрический метод	0.1	-
							-
1819	-	-	725667.90	260200.97	Картометрический метод	0.1	-
1820	-	-	725672.25	260199.94	Картометрический метод	0.1	-
1821	-	-	725671.23	260195.59	Картометрический метод	0.1	-
1822	-	-	725666.87	260196.61	Картометрический метод	0.1	-
1819	-	-	725667.90	260200.97	Картометрический	0.1	-

Сведения о местоположении измененных (уточненных) границ объекта							
1. Система координат МСК-71.1							
2. Сведения о характерных точках границ объекта							
Обозначение характерных точек границ	Существующие координаты, м		Измененные (уточненные) координаты, м		Метод определения координат характерной точки	Средняя квадратическая погрешность положения характерной точки (Mt), м	Описание обозначения точки на местности (при наличии)
	X	Y	X	Y			
					метод		
							-
1823	-	-	725303.87	260249.09	Картометрический метод	0.1	-
1824	-	-	725308.24	260248.07	Картометрический метод	0.1	-
1825	-	-	725307.22	260243.71	Картометрический метод	0.1	-
1826	-	-	725302.86	260244.72	Картометрический метод	0.1	-
1823	-	-	725303.87	260249.09	Картометрический метод	0.1	-
							-
1827	-	-	725257.82	260297.62	Картометрический метод	0.1	-
1828	-	-	725262.18	260296.59	Картометрический метод	0.1	-
1829	-	-	725261.15	260292.24	Картометрический метод	0.1	-
1830	-	-	725256.80	260293.26	Картометрический метод	0.1	-
1827	-	-	725257.82	260297.62	Картометрический метод	0.1	-
							-
1831	-	-	726392.33	260016.51	Картометрический метод	0.1	-
1832	-	-	726393.19	260006.55	Картометрический метод	0.1	-
1833	-	-	726382.13	260005.59	Картометрический метод	0.1	-
1834	-	-	726381.27	260015.54	Картометрический метод	0.1	-
1831	-	-	726392.33	260016.51	Картометрический метод	0.1	-
							-
1835	-	-	726308.94	260045.80	Картометрический метод	0.1	-
1836	-	-	726315.55	260041.29	Картометрический метод	0.1	-
1837	-	-	726311.01	260034.70	Картометрический метод	0.1	-
1838	-	-	726304.43	260039.19	Картометрический метод	0.1	-
1835	-	-	726308.94	260045.80	Картометрический метод	0.1	-
							-
1839	-	-	726025.60	260080.85	Картометрический метод	0.1	-
1840	-	-	726030.07	260080.02	Картометрический метод	0.1	-
1841	-	-	726029.23	260075.55	Картометрический	0.1	-

Сведения о местоположении измененных (уточненных) границ объекта							
1. Система координат МСК-71.1							
2. Сведения о характерных точках границ объекта							
Обозначение характерных точек границ	Существующие координаты, м		Измененные (уточненные) координаты, м		Метод определения координат характерной точки	Средняя квадратическая погрешность положения характерной точки (Mt), м	Описание обозначения точки на местности (при наличии)
	X	Y	X	Y			
					метод		
1842	-	-	726024.76	260076.39	Картометрический метод	0.1	-
1839	-	-	726025.60	260080.85	Картометрический метод	0.1	-
							-
1843	-	-	726166.71	260083.34	Картометрический метод	0.1	-
1844	-	-	726169.21	260082.65	Картометрический метод	0.1	-
1845	-	-	726168.52	260080.14	Картометрический метод	0.1	-
1846	-	-	726166.01	260080.84	Картометрический метод	0.1	-
1843	-	-	726166.71	260083.34	Картометрический метод	0.1	-
							-
1847	-	-	726796.56	260094.55	Картометрический метод	0.1	-
1848	-	-	726798.11	260086.92	Картометрический метод	0.1	-
1849	-	-	726793.42	260085.97	Картометрический метод	0.1	-
1850	-	-	726791.87	260093.60	Картометрический метод	0.1	-
1847	-	-	726796.56	260094.55	Картометрический метод	0.1	-
							-
1851	-	-	727246.83	260106.42	Картометрический метод	0.1	-
1852	-	-	727248.99	260104.97	Картометрический метод	0.1	-
1853	-	-	727247.54	260102.81	Картометрический метод	0.1	-
1854	-	-	727245.38	260104.26	Картометрический метод	0.1	-
1851	-	-	727246.83	260106.42	Картометрический метод	0.1	-
							-
1855	-	-	726031.11	260115.52	Картометрический метод	0.1	-
1856	-	-	726035.48	260114.28	Картометрический метод	0.1	-
1857	-	-	726034.23	260109.91	Картометрический метод	0.1	-
1858	-	-	726029.86	260111.15	Картометрический метод	0.1	-
1855	-	-	726031.11	260115.52	Картометрический метод	0.1	-
							-
1859	-	-	726011.83	260125.69	Картометрический	0.1	-

Сведения о местоположении измененных (уточненных) границ объекта							
1. Система координат МСК-71.1							
2. Сведения о характерных точках границ объекта							
Обозначение характерных точек границ	Существующие координаты, м		Измененные (уточненные) координаты, м		Метод определения координат характерной точки	Средняя квадратическая погрешность положения характерной точки (Mt), м	Описание обозначения точки на местности (при наличии)
	X	Y	X	Y			
					метод		
1860	-	-	726014.34	260124.99	Картометрический метод	0.1	-
1861	-	-	726013.64	260122.49	Картометрический метод	0.1	-
1862	-	-	726011.14	260123.18	Картометрический метод	0.1	-
1859	-	-	726011.83	260125.69	Картометрический метод	0.1	-
							-
1863	-	-	725856.95	260168.03	Картометрический метод	0.1	-
1864	-	-	725859.46	260167.34	Картометрический метод	0.1	-
1865	-	-	725858.77	260164.83	Картометрический метод	0.1	-
1866	-	-	725856.26	260165.52	Картометрический метод	0.1	-
1863	-	-	725856.95	260168.03	Картометрический метод	0.1	-
							-
1867	-	-	725749.53	260205.33	Картометрический метод	0.1	-
1868	-	-	725755.85	260203.81	Картометрический метод	0.1	-
1869	-	-	725754.33	260197.49	Картометрический метод	0.1	-
1870	-	-	725748.01	260199.01	Картометрический метод	0.1	-
1867	-	-	725749.53	260205.33	Картометрический метод	0.1	-
							-
1871	-	-	725571.14	260243.04	Картометрический метод	0.1	-
1872	-	-	725573.67	260242.43	Картометрический метод	0.1	-
1873	-	-	725573.06	260239.90	Картометрический метод	0.1	-
1874	-	-	725570.53	260240.51	Картометрический метод	0.1	-
1871	-	-	725571.14	260243.04	Картометрический метод	0.1	-
							-
1875	-	-	725422.91	260277.45	Картометрический метод	0.1	-
1876	-	-	725425.44	260276.84	Картометрический метод	0.1	-
1877	-	-	725424.83	260274.31	Картометрический метод	0.1	-
1878	-	-	725422.30	260274.92	Картометрический метод	0.1	-

Сведения о местоположении измененных (уточненных) границ объекта							
1. Система координат МСК-71.1							
2. Сведения о характерных точках границ объекта							
Обозначение характерных точек границ	Существующие координаты, м		Измененные (уточненные) координаты, м		Метод определения координат характерной точки	Средняя квадратическая погрешность положения характерной точки (Mt), м	Описание обозначения точки на местности (при наличии)
	X	Y	X	Y			
1875	-	-	725422.91	260277.45	Картометрический метод	0.1	-
							-
1879	-	-	725274.76	260312.16	Картометрический метод	0.1	-
1880	-	-	725277.29	260311.55	Картометрический метод	0.1	-
1881	-	-	725276.68	260309.02	Картометрический метод	0.1	-
1882	-	-	725274.15	260309.63	Картометрический метод	0.1	-
1879	-	-	725274.76	260312.16	Картометрический метод	0.1	-
3. Сведения о характерных точках части (частей) границы объекта							
Обозначение характерных точек части границы	Существующие координаты, м		Измененные (уточненные) координаты, м		Метод определения координат характерной точки	Средняя квадратическая погрешность положения характерной точки (Mt), м	Описание обозначения точки на местности (при наличии)
	X	Y	X	Y			
1	2	3	4	5	6	7	8
-							
-	-	-	-	-	-	-	-



Масштаб 1:3500

Использованные условные знаки и обозначения:

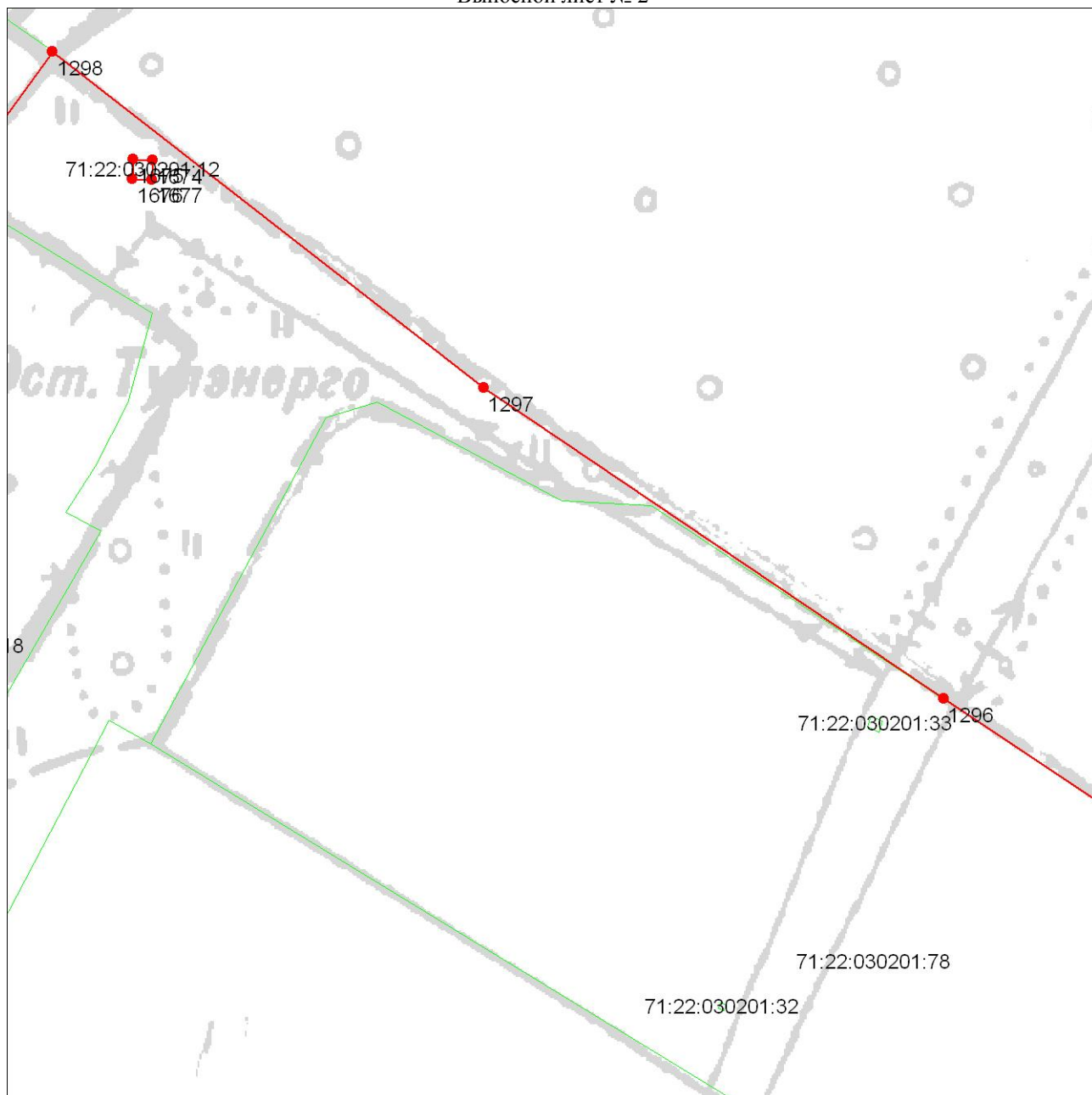
Условные обозначения представлены на листе 91

Подпись _____

Дата 04 апреля 2022 г.

Место для оттиска печати _____ лица, составившего описание местоположения границ объекта





Масштаб 1:3500

Использованы условные знаки и обозначения:

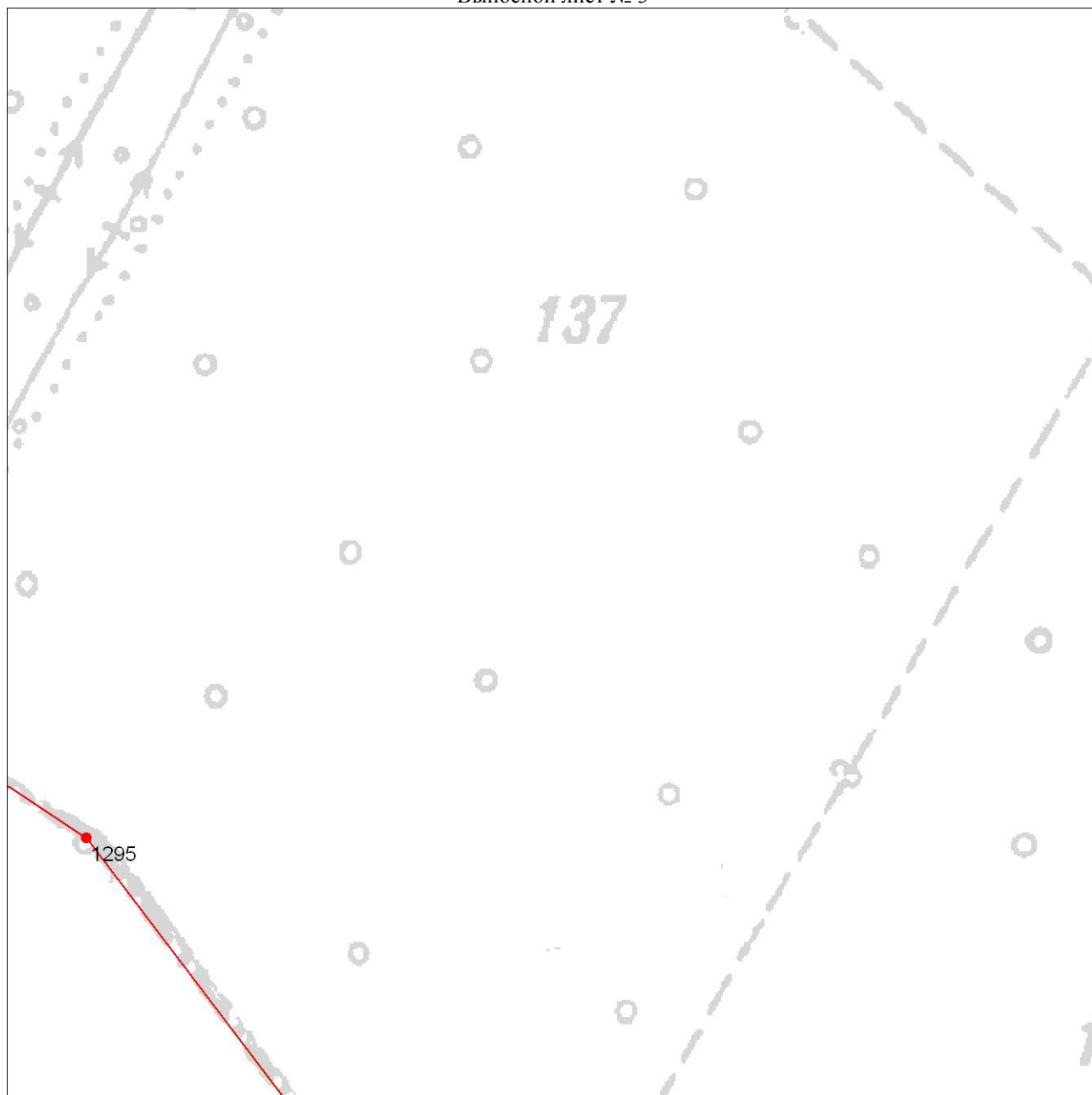
Условные обозначения представлены на листе 91

Подпись



Дата 04 апреля 2022 г.

Место для оттиска печати лица, составившего описание местоположения границ объекта



Масштаб 1:3500

Используемые условные знаки и обозначения:

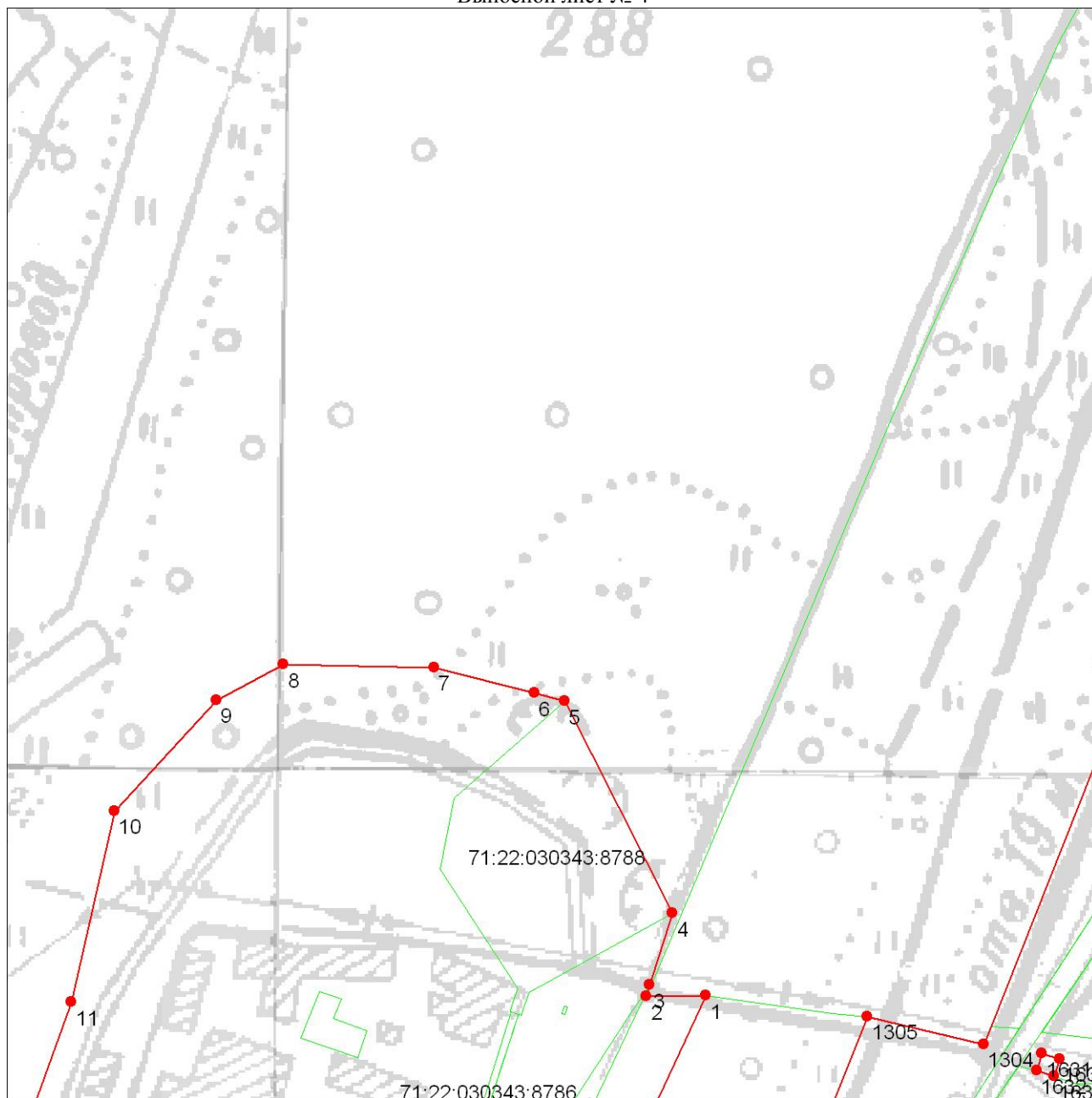
Условные обозначения представлены на листе 91

Подпись _____

Дата 04 апреля 2022 г.

Место для оттиска печати _____ лица, составившего описание местоположения границ объекта





Масштаб 1:3500

Используемые условные знаки и обозначения:

Условные обозначения представлены на листе 91

Подпись _____

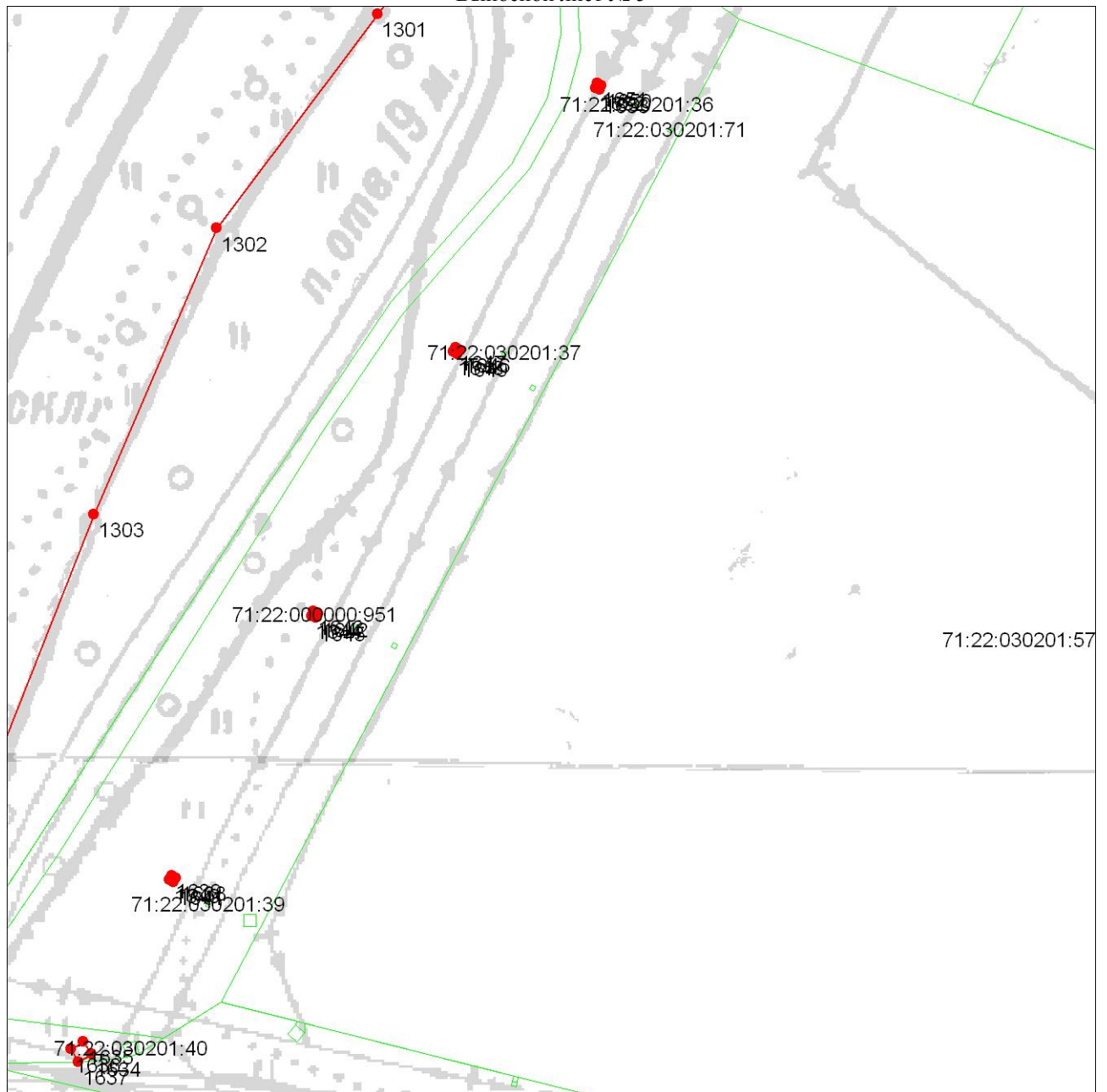


Дата 04 апреля 2022 г.

Место для оттиска печати _____ лица, составившего описание местоположения границ объекта

План границ объекта

Выносной лист № 5



Масштаб 1:3500

Исключены условные знаки и обозначения:

Условные обозначения представлены на листе 91

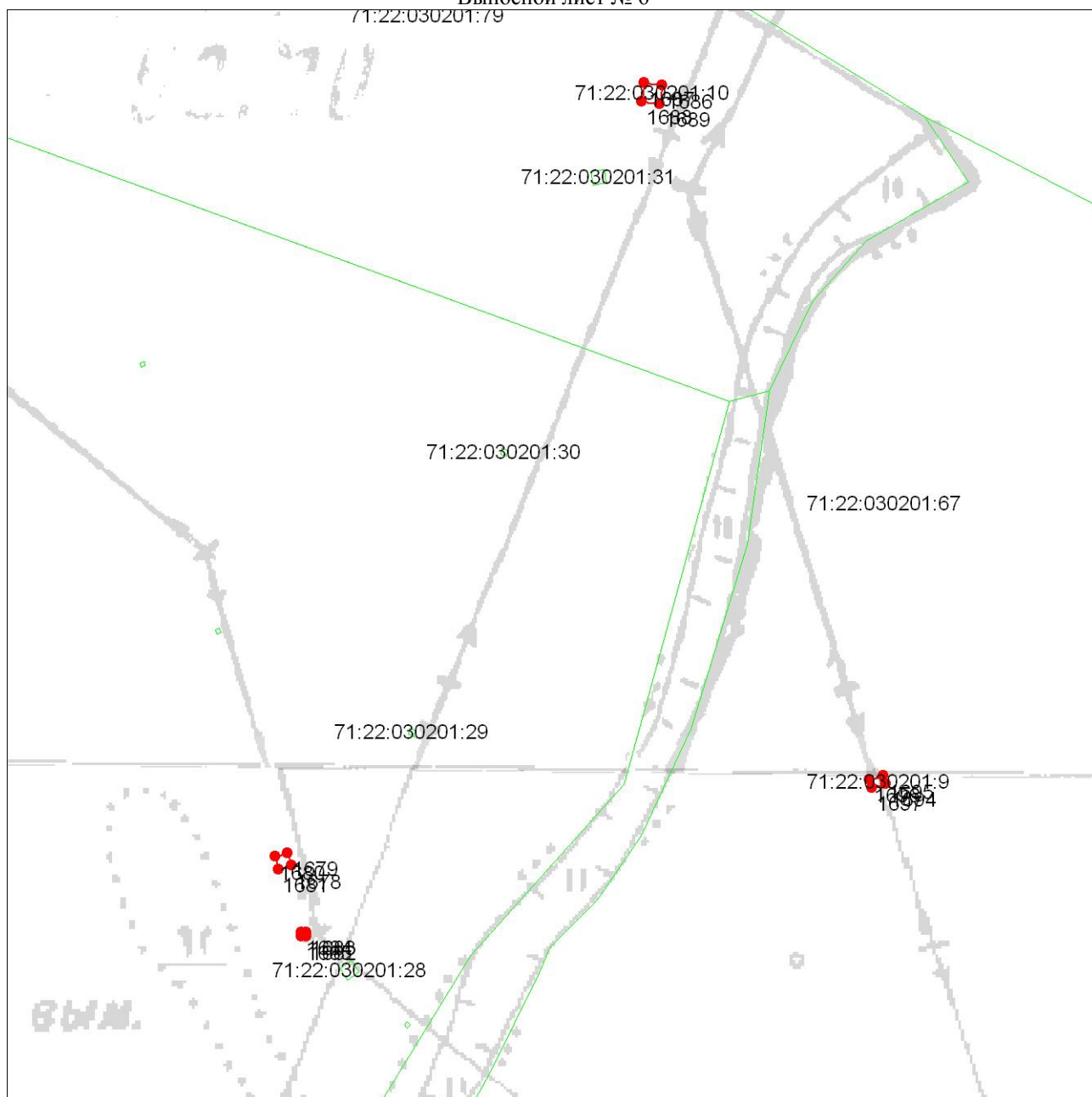
Подпись _____

Дата 04 апреля 2022 г.

Место для оттиска печати _____ лица, составившего описание местоположения границ объекта

План границ объекта

Выносной лист № 6



Масштаб 1:3500

Исключены условные знаки и обозначения:

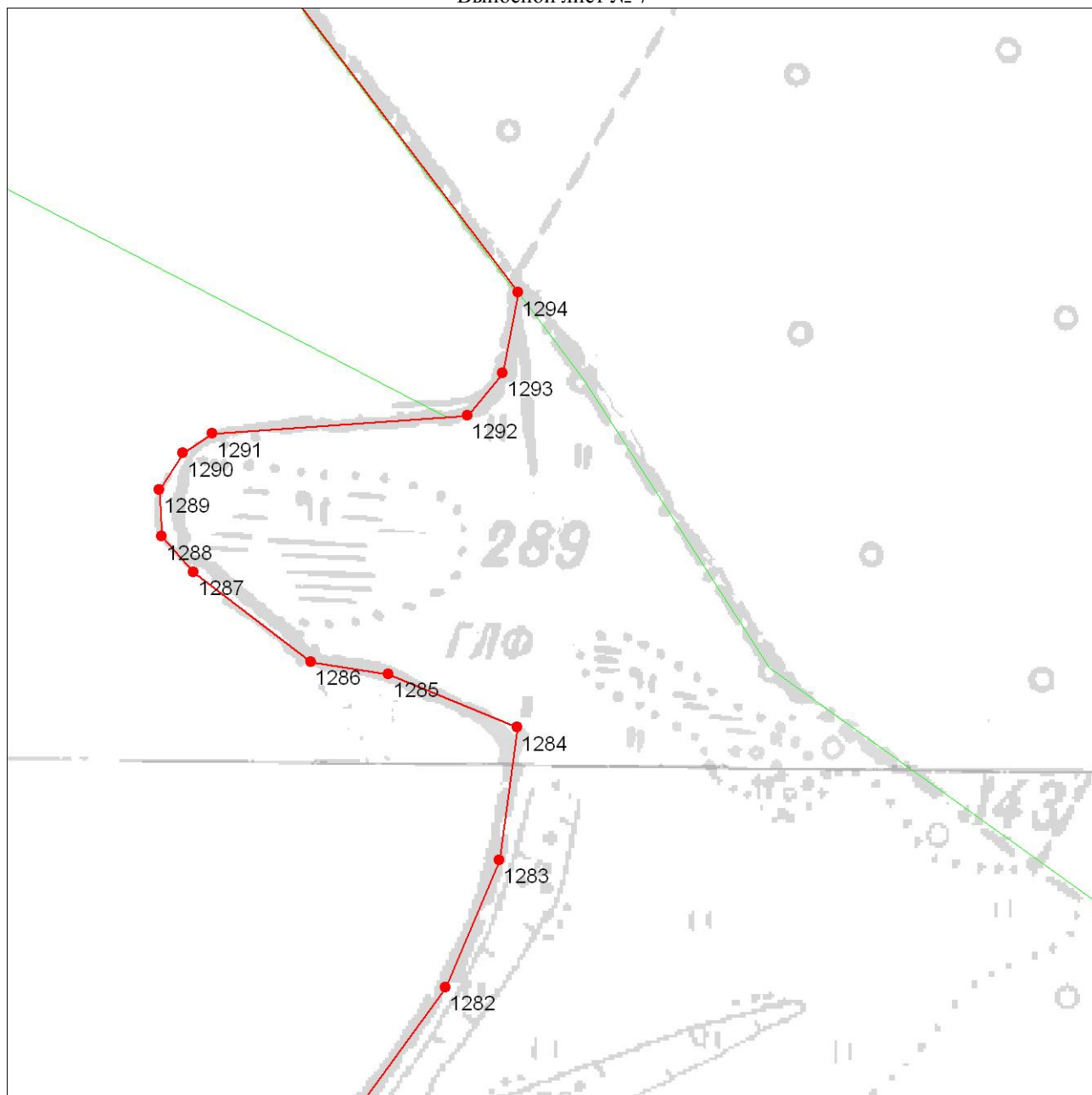
Условные обозначения представлены на листе 91

Подпись _____

Дата 04 апреля 2022 г.



Место для оттиска печати _____ лица, составившего описание местоположения границ объекта



Масштаб 1:3500

Используемые условные знаки и обозначения:

Условные обозначения представлены на листе 91

Подпись _____

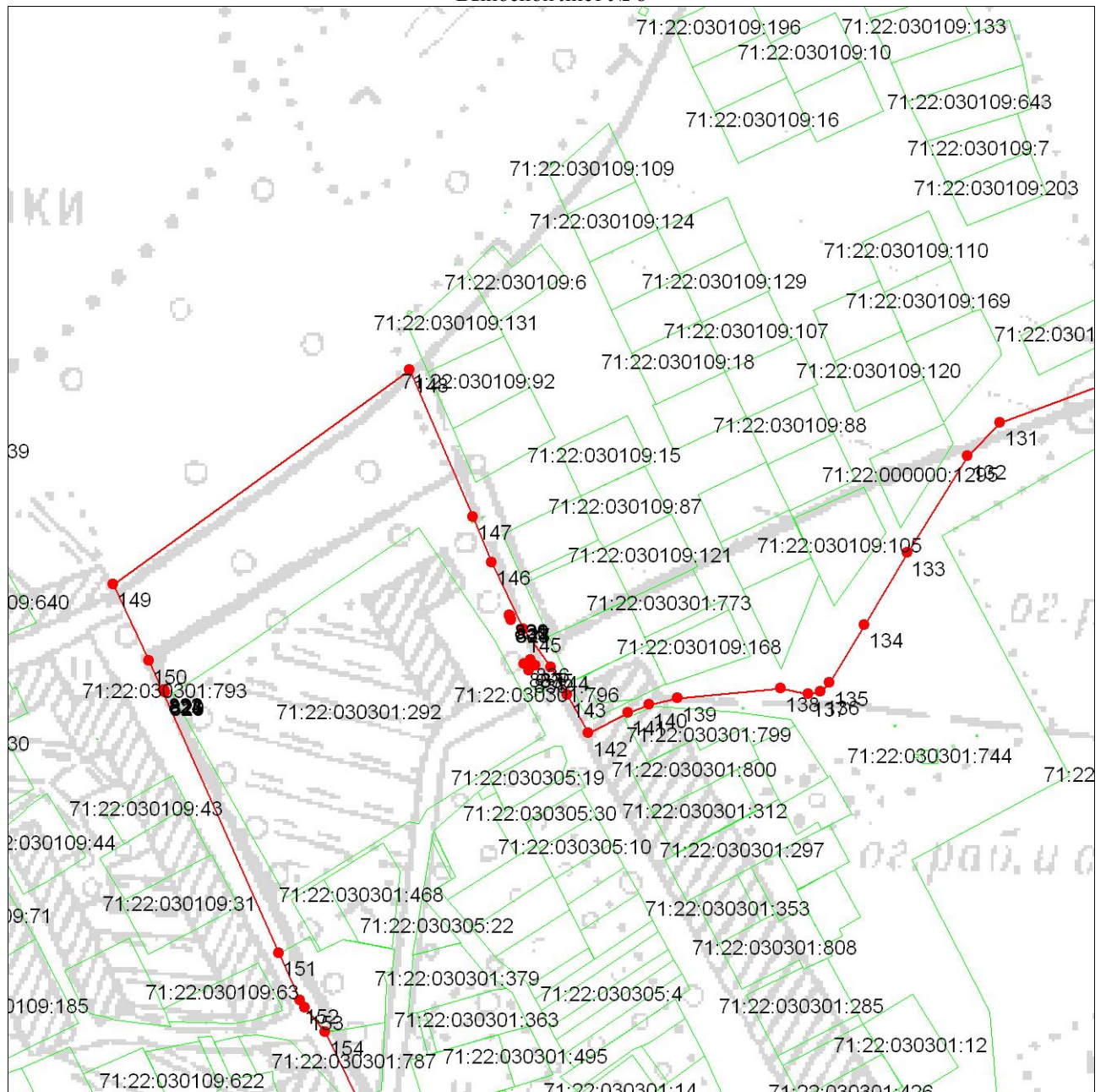


Дата 04 апреля 2022 г.

Место для оттиска печати _____ лица, составившего описание местоположения границ объекта

План границ объекта

Выносной лист № 8



Масштаб 1:3500

Исключены условные знаки и обозначения:

Условные обозначения представлены на листе 91

Подпись _____



Дата 04 апреля 2022 г.

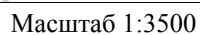
Место для оттиска печати _____ лица, составившего описание местоположения границ объекта



Используемые условные знаки и обозначения:

Подпись _____

Место для оттиска печати лица, составившего описание местоположения границ объекта



Условные обозначения представлены на листе 91

Исход. № 50-СМ
 ные обозначения представляются


 Светлана Павловна

СНИЛС 124-303-450 04
 ИНН 170901620 ОГРН 105170169749

иска печати (или подписи) _____ лица,

Место для оттиска печати и подписи лица, составившего описание местоположения границ объекта



Масштаб 1:3500

Использованные условные знаки и обозначения:

Условные обозначения представлены на листе 91

Подпись _____

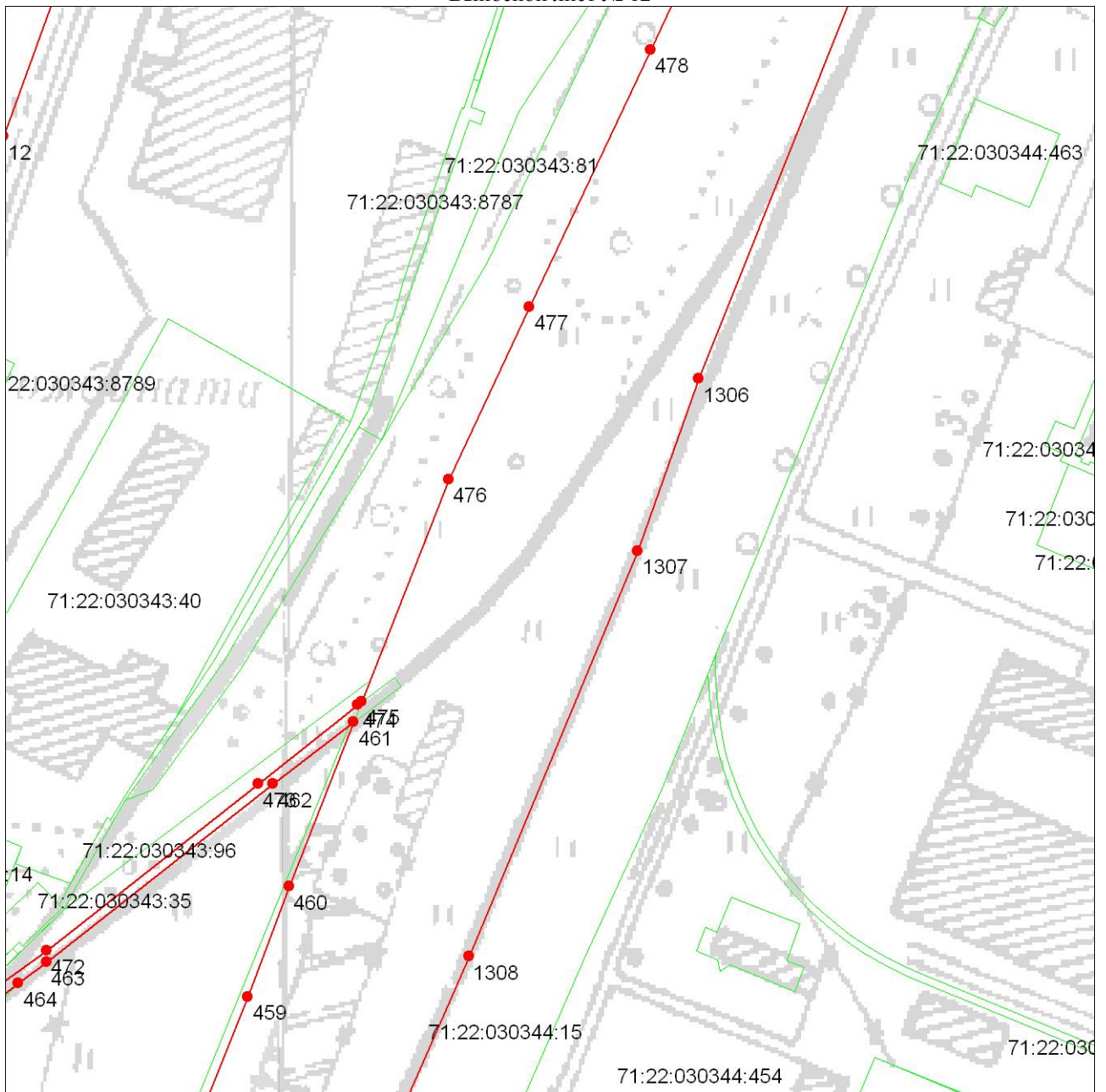
Дата 04 апреля 2022 г.

Место для оттиска печати _____ лица, составившего описание местоположения границ объекта



План границ объекта

Выносной лист № 12



Масштаб 1:3500

Исключены условные знаки и обозначения:

Условные обозначения представлены на листе 91

Подпись _____

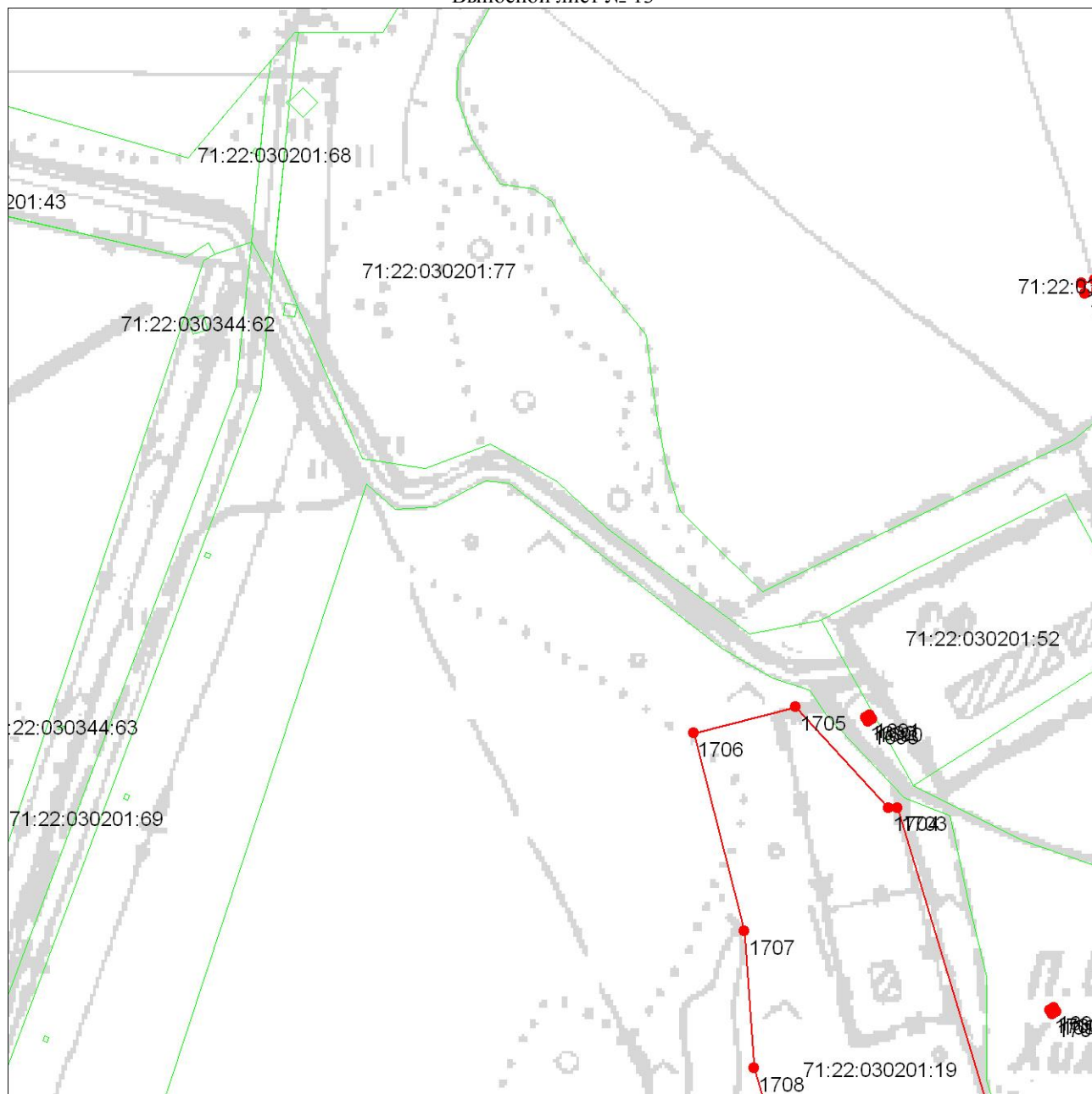
Дата 04 апреля 2022 г.

Место для оттиска печати _____ лица, составившего описание местоположения границ объекта



План границ объекта

Выносной лист № 13



Масштаб 1:3500

Используемые условные знаки и обозначения:

Условные обозначения представлены на листе 91

Подпись _____

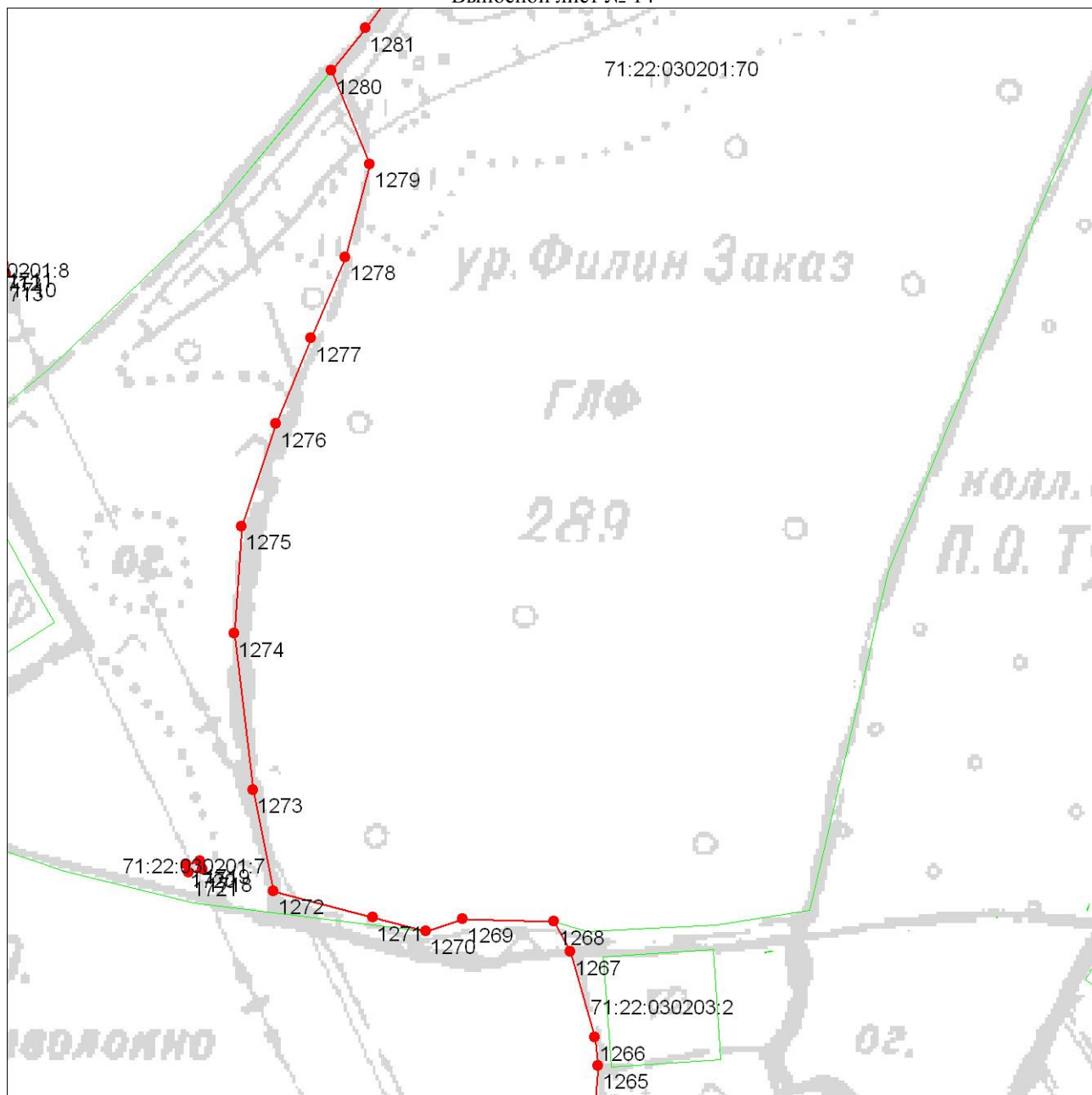
Дата 04 апреля 2022 г.



Место для оттиска печати _____ лица, составившего описание местоположения границ объекта

План границ объекта

Выносной лист № 14



Масштаб 1:3500

Использованные условные знаки и обозначения:

Условные обозначения представлены на листе 91

Подпись _____

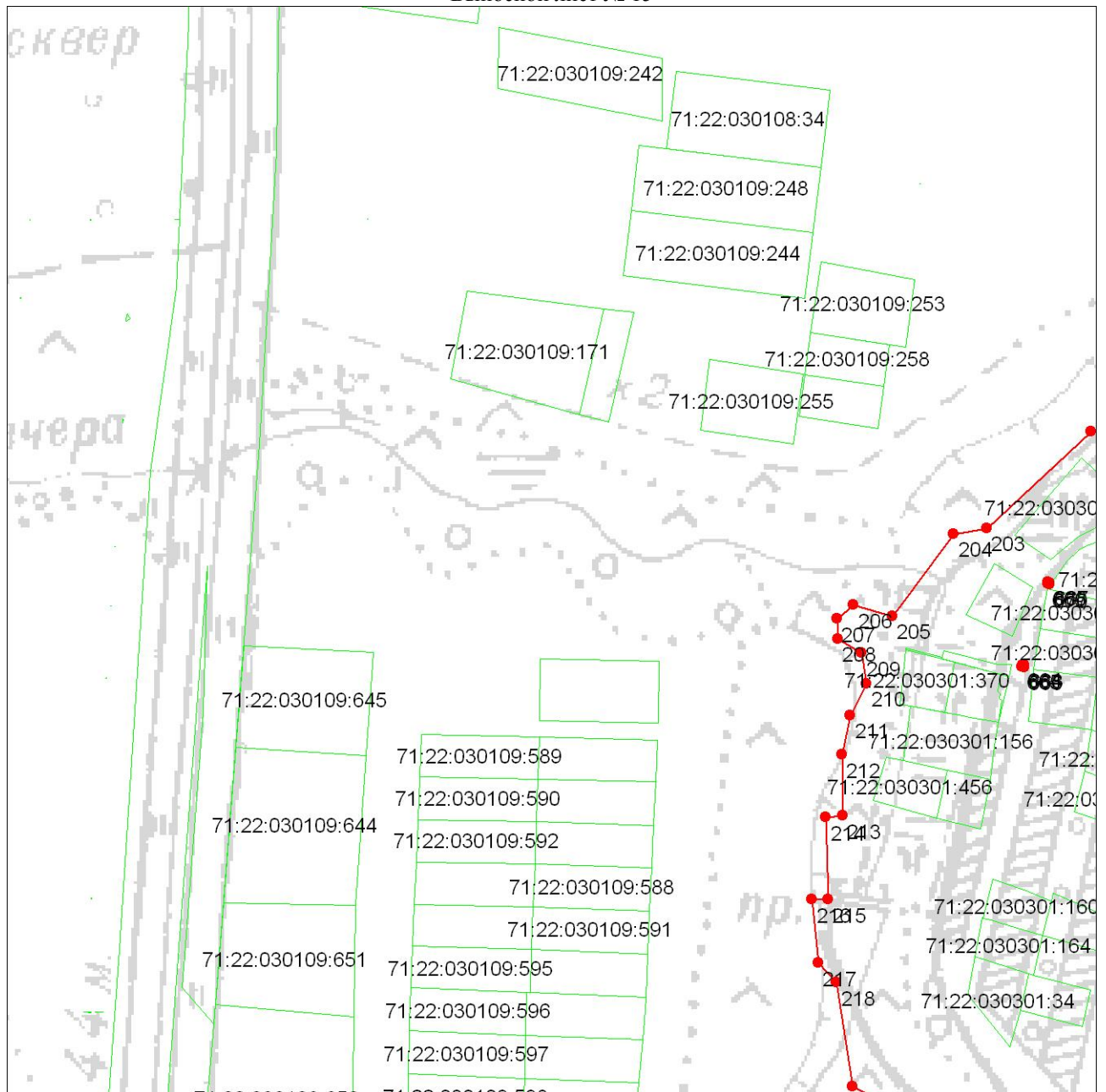


Дата 04 апреля 2022 г.

Место для оттиска печати _____ лица, составившего описание местоположения границ объекта

План границ объекта

Выносной лист № 15




Масштаб 1:3500

Используемые условные знаки и обозначения:

Условные обозначения представлены на листе 91

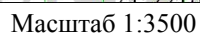
Подпись



Дата 04 апреля 2022 г.

Место для оттиска печати лица, составившего описание местоположения границ объекта

Выносной лист № 16

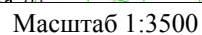


Условные обозначения представлены на листе 91

Исход. № 50-СМ
Светлана Павловна
СНИЛС 124-303-450 04
ИНН 770801620 ОГРН 1057101189749
Ска печати (сир. печать) лица,

Место для оттиска печати лица, составившего описание местоположения границ объекта

Выносной лист № 17

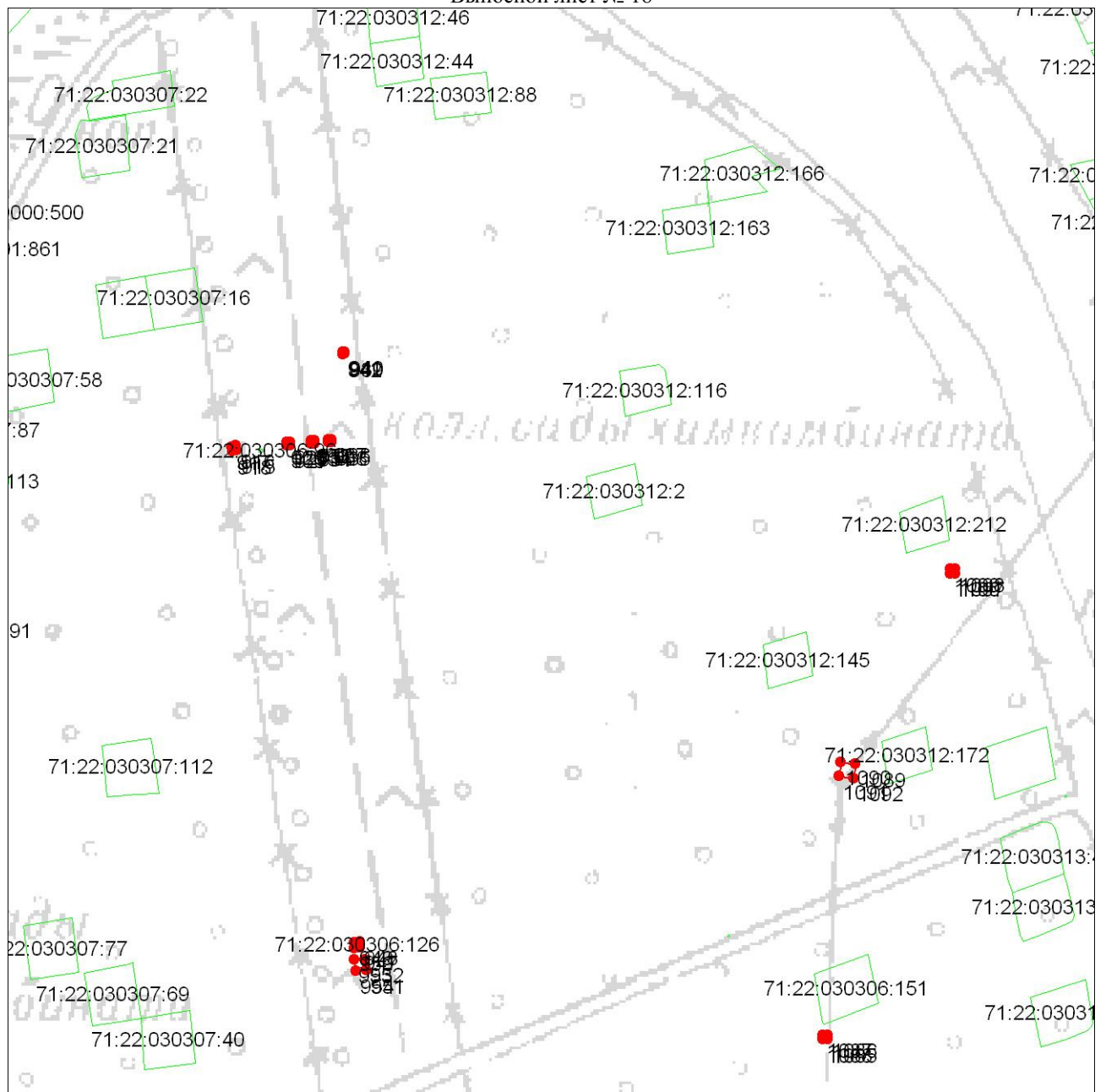


Условные обозначения представлены на листе 91

Исход. № 50-СМ
Светлана Павловна
СНИЛС 124-303-450 04
ИНН 770801620 ОГРН 1057101189749
Ска печати (сир. печать) лица,

Место для оттиска печати (или подписи) лица, составившего описание местоположения границ объекта

Выносной лист № 18



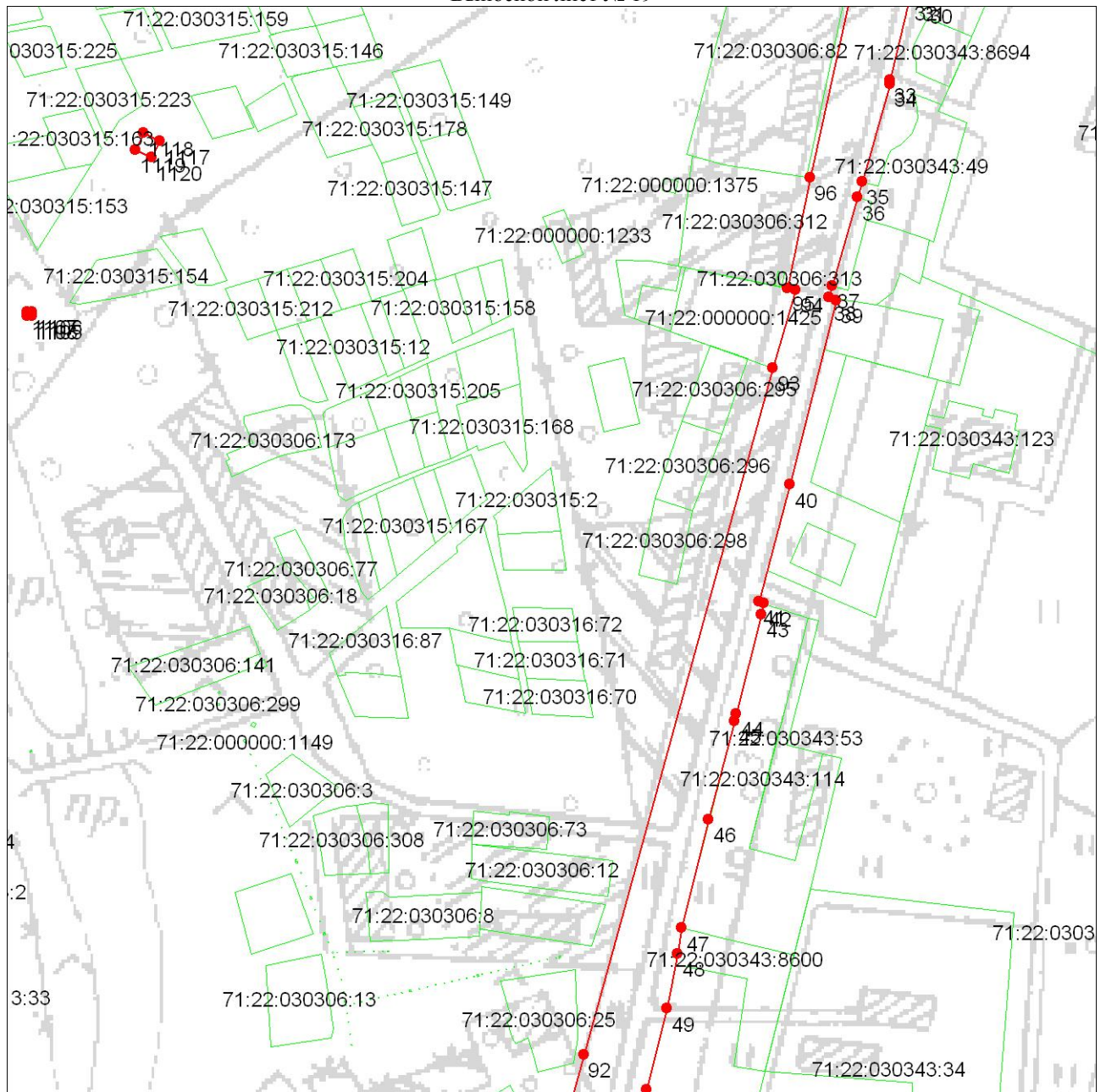
Используемые условные знаки и обозначения:

Подпись _____

Место для оттиска печати (или подписи) лица, составившего описание местоположения границ объекта

План границ объекта

Выносной лист № 19



Масштаб 1:3500

Используемые условные знаки и обозначения:

Условные обозначения представлены на листе 91

Подпись _____

Дата 04 апреля 2022 г.

Место для оттиска печати _____ лица, составившего описание местоположения границ объекта



План границ объекта

Выносной лист № 20



Масштаб 1:3500

Использованные условные знаки и обозначения:

Условные обозначения представлены на листе 91

Подпись _____

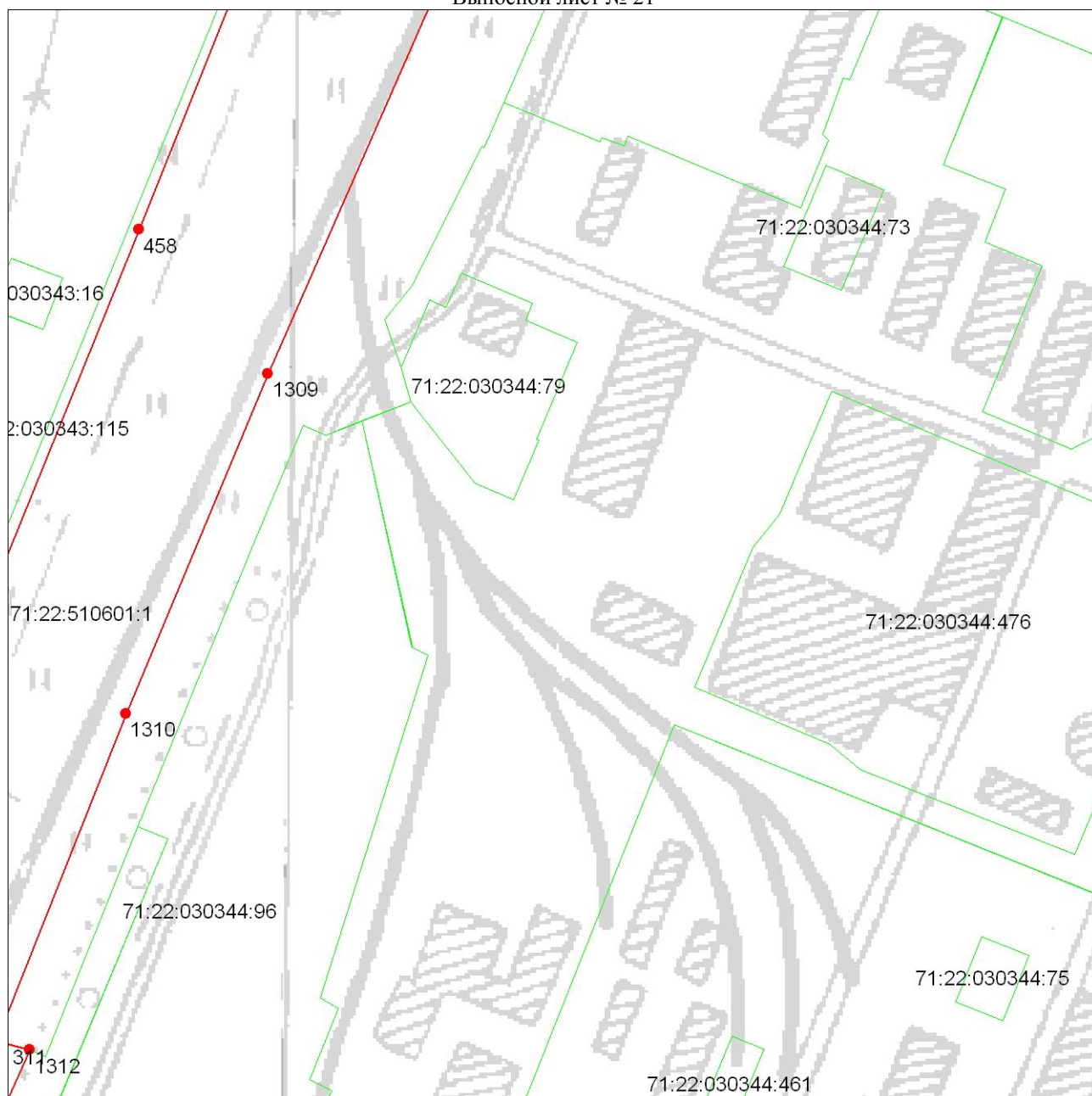


Дата 04 апреля 2022 г.

Место для оттиска печати _____ лица, составившего описание местоположения границ объекта

План границ объекта

Выносной лист № 21



Масштаб 1:3500

Использовать условные знаки и обозначения:

Условные обозначения представлены на листе 91

Подпись _____

Дата 04 апреля 2022 г.

Место для оттиска печати _____ лица, составившего описание местоположения границ объекта





Масштаб 1:3500

Исключены условные знаки и обозначения:

Условные обозначения представлены на листе 91

Подпись _____

Дата 04 апреля 2022 г.



Место для оттиска печати _____ лица, составившего описание местоположения границ объекта



Масштаб 1:3500

Использованные условные знаки и обозначения:

Условные обозначения представлены на листе 91

Подпись _____

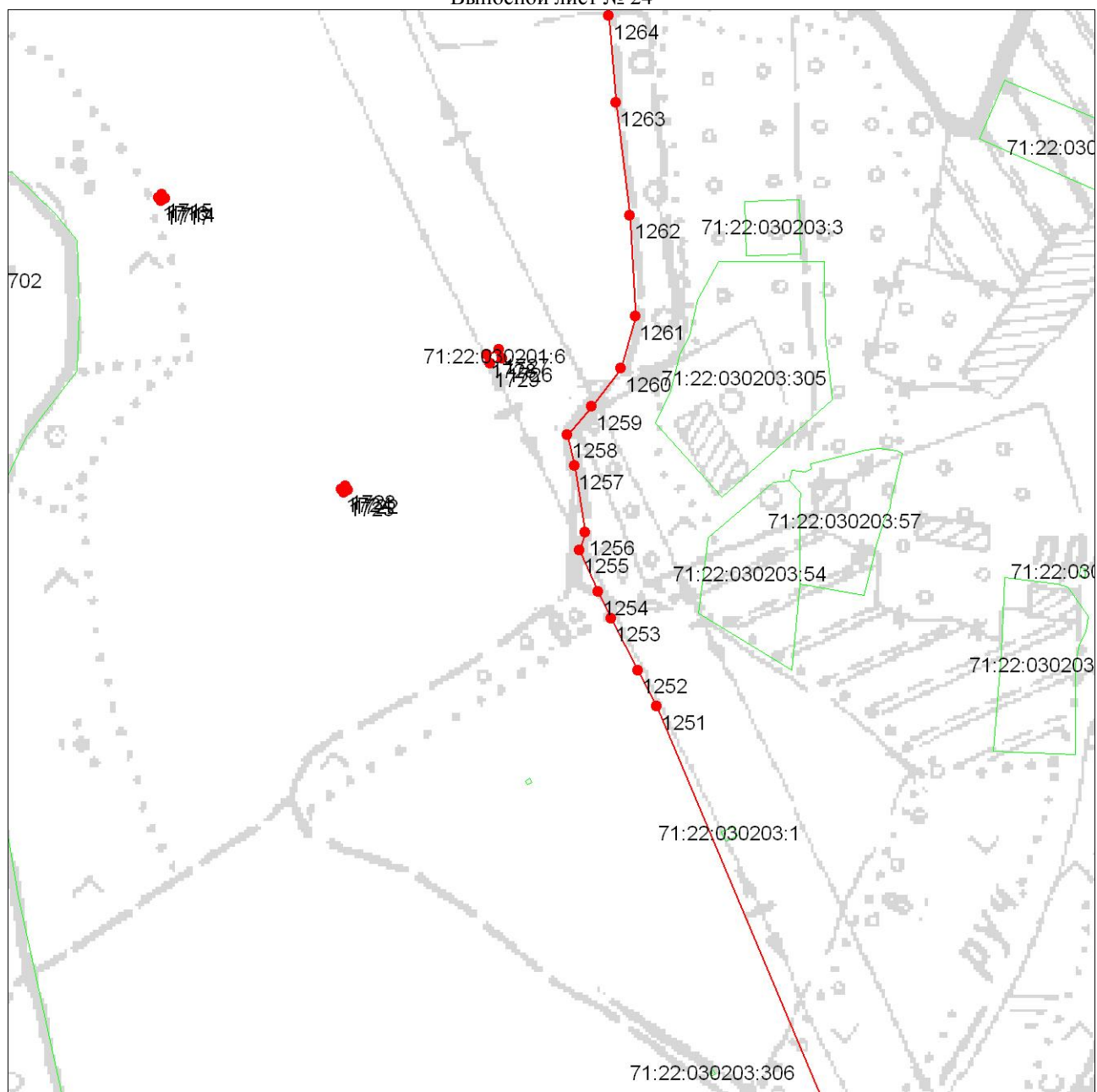


Дата 04 апреля 2022 г.

Место для оттиска печати _____ лица, составившего описание местоположения границ объекта

План границ объекта

Выносной лист № 24



Масштаб 1:3500

Использованные условные знаки и обозначения:

Условные обозначения представлены на листе 91

Подпись



Дата 04 апреля 2022 г.

Место для оттиска печати лица, составившего описание местоположения границ объекта

План границ объекта

Выносной лист № 25



Масштаб 1:3500

Используемые условные знаки и обозначения:

Условные обозначения представлены на листе 91

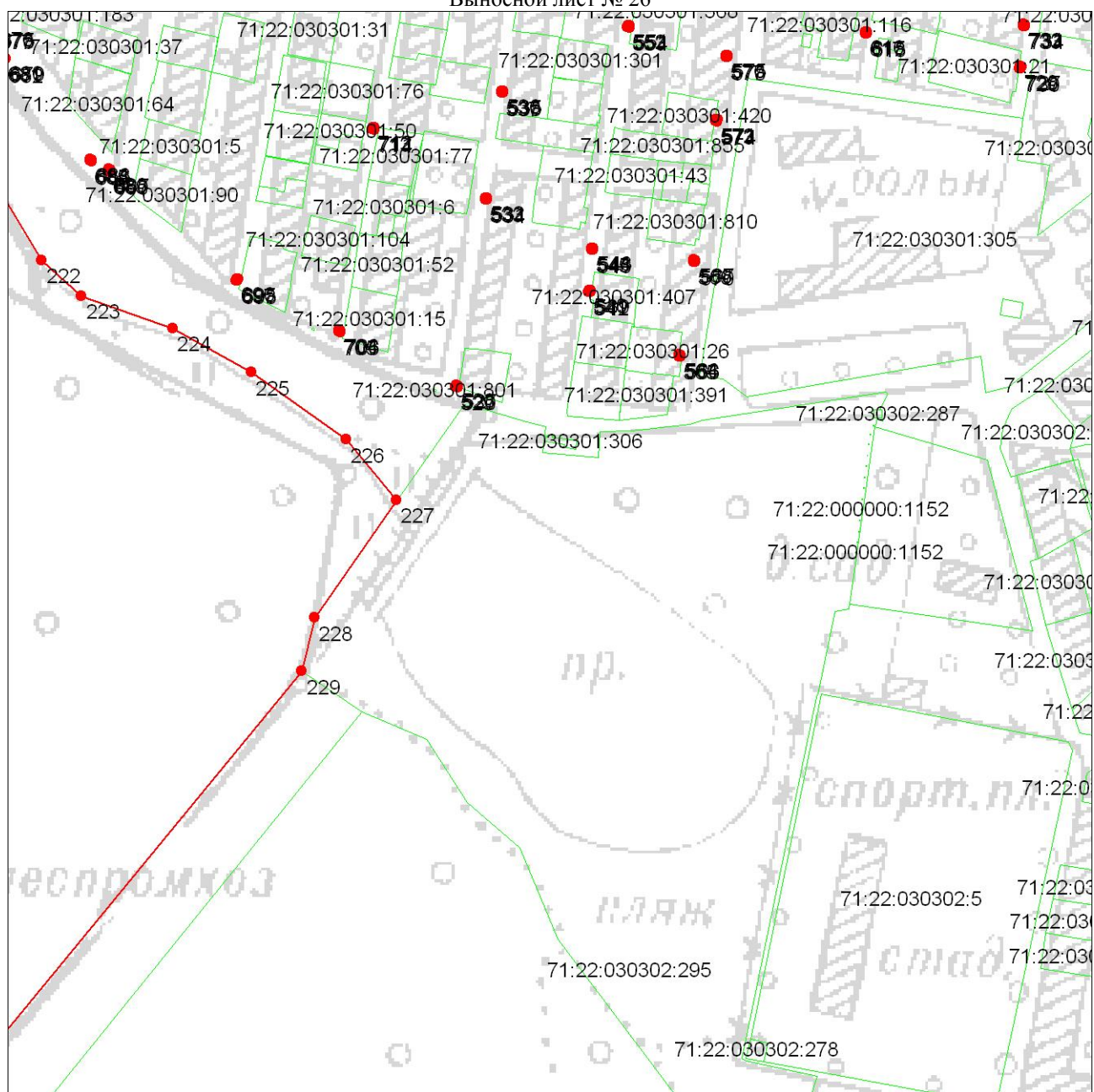
Подпись _____

Дата 04 апреля 2022 г.

Место для оттиска печати _____ лица, составившего описание местоположения границ объекта



Выносной лист № 26



Используемые условные знаки и обозначения:

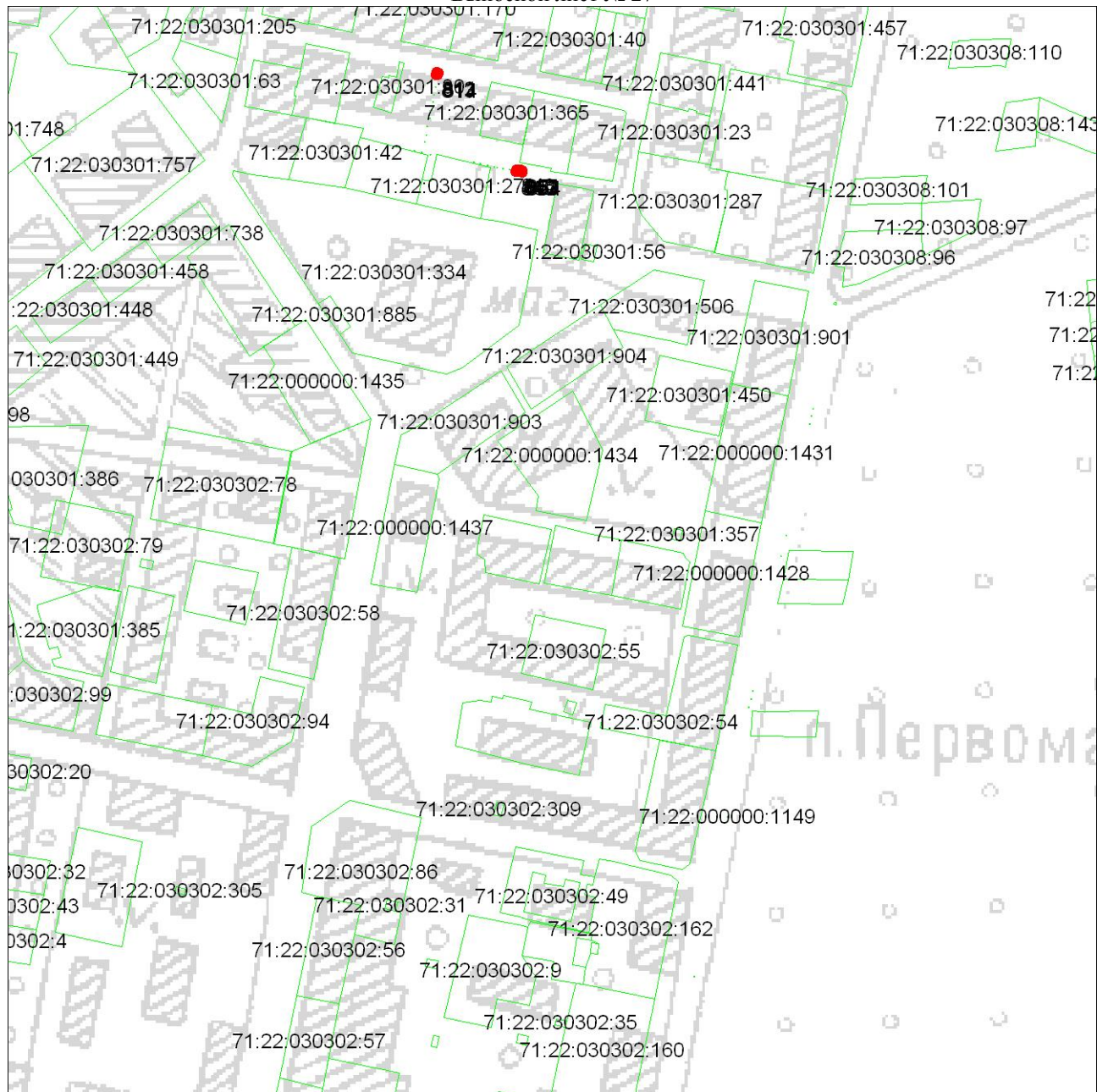
Подпись _____

Место для оттиска печати

лица, составившего описание местоположения границ объекта

План границ объекта

Выносной лист № 27



Масштаб 1:3500

Исключены условные знаки и обозначения:

Условные обозначения представлены на листе 91

Подпись _____

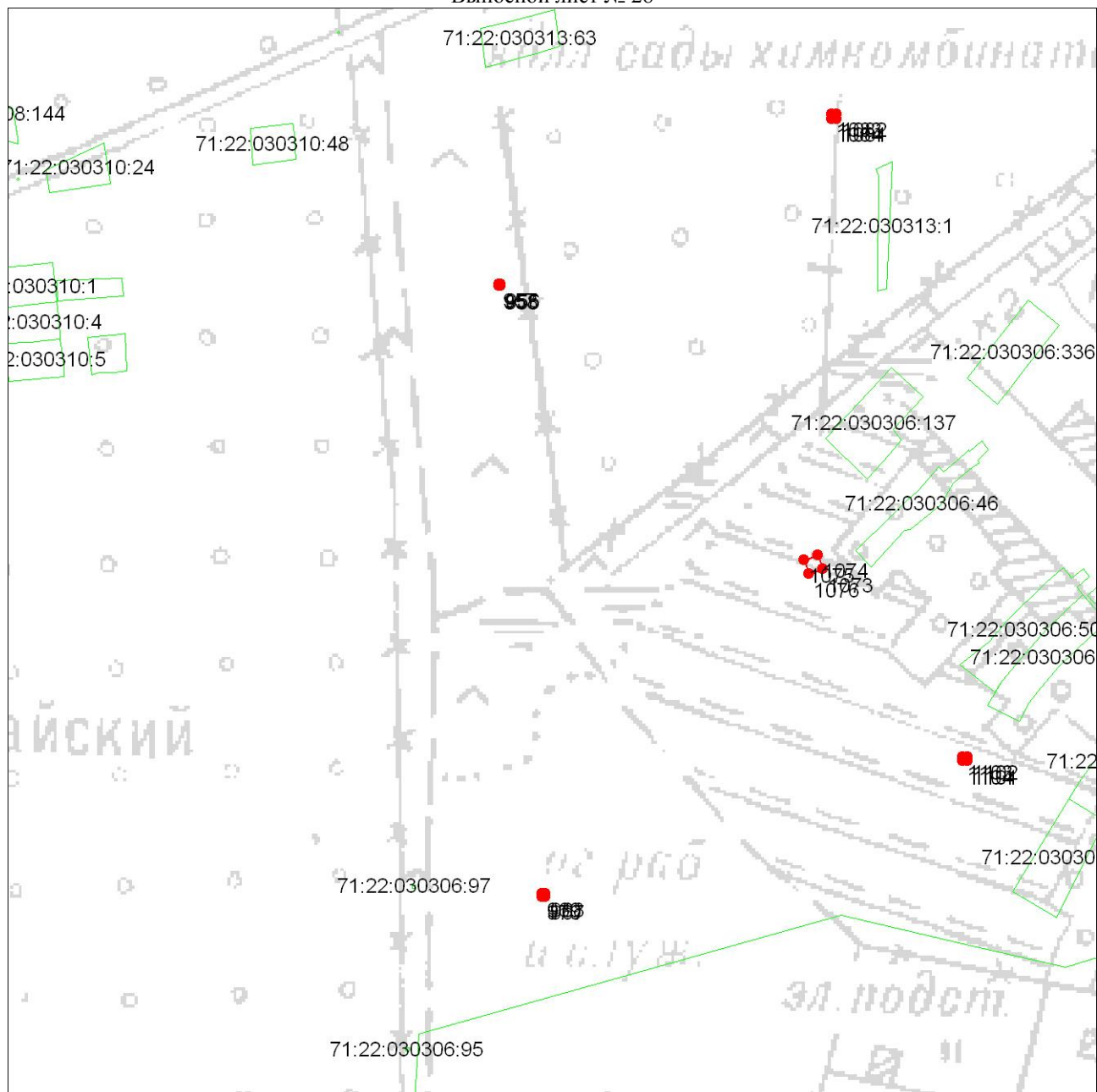
Дата 04 апреля 2022 г.

Место для отиска печати _____ лица, составившего описание местоположения границ объекта



План границ объекта

Выносной лист № 28



Масштаб 1:3500

Исключены условные знаки и обозначения:

Условные обозначения представлены на листе 91

Подпись _____

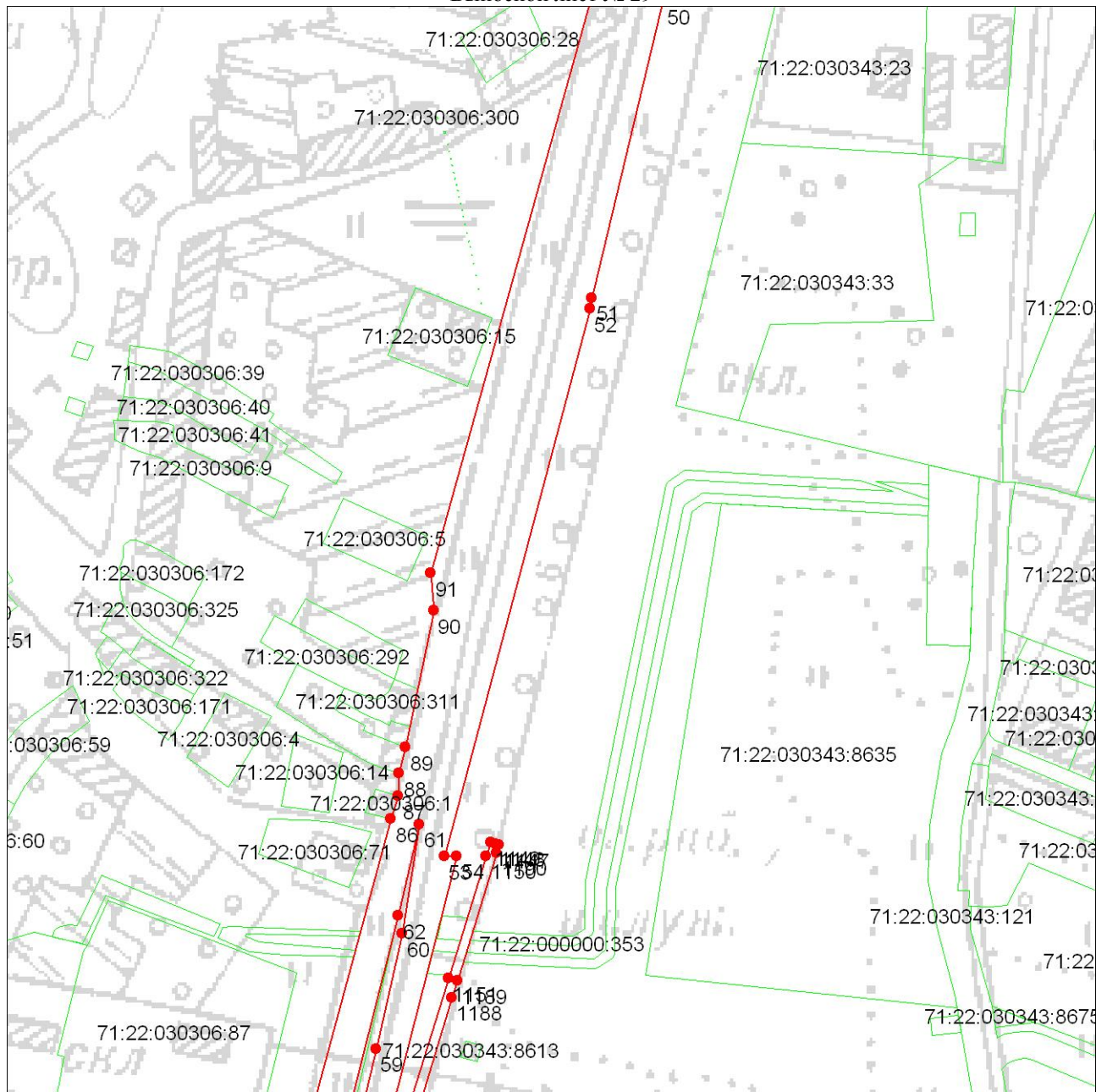
Дата 04 апреля 2022 г.

Место для оттиска печати _____ лица, составившего описание местоположения границ объекта



План границ объекта

Выносной лист № 29



Масштаб 1:3500

Использованные условные знаки и обозначения:

Условные обозначения представлены на листе 91

Подпись _____



Дата 04 апреля 2022 г.

Место для оттиска печати _____ лица, составившего описание местоположения границ объекта



Используемые условные знаки и обозначения:

Подпись _____

Место для оттиска печати лица, составившего описание местоположения границ объекта

План границ объекта

Выносной лист № 31



Масштаб 1:3500

Используйте условные знаки и обозначения:

Условные обозначения представлены на листе 91

Подпись _____

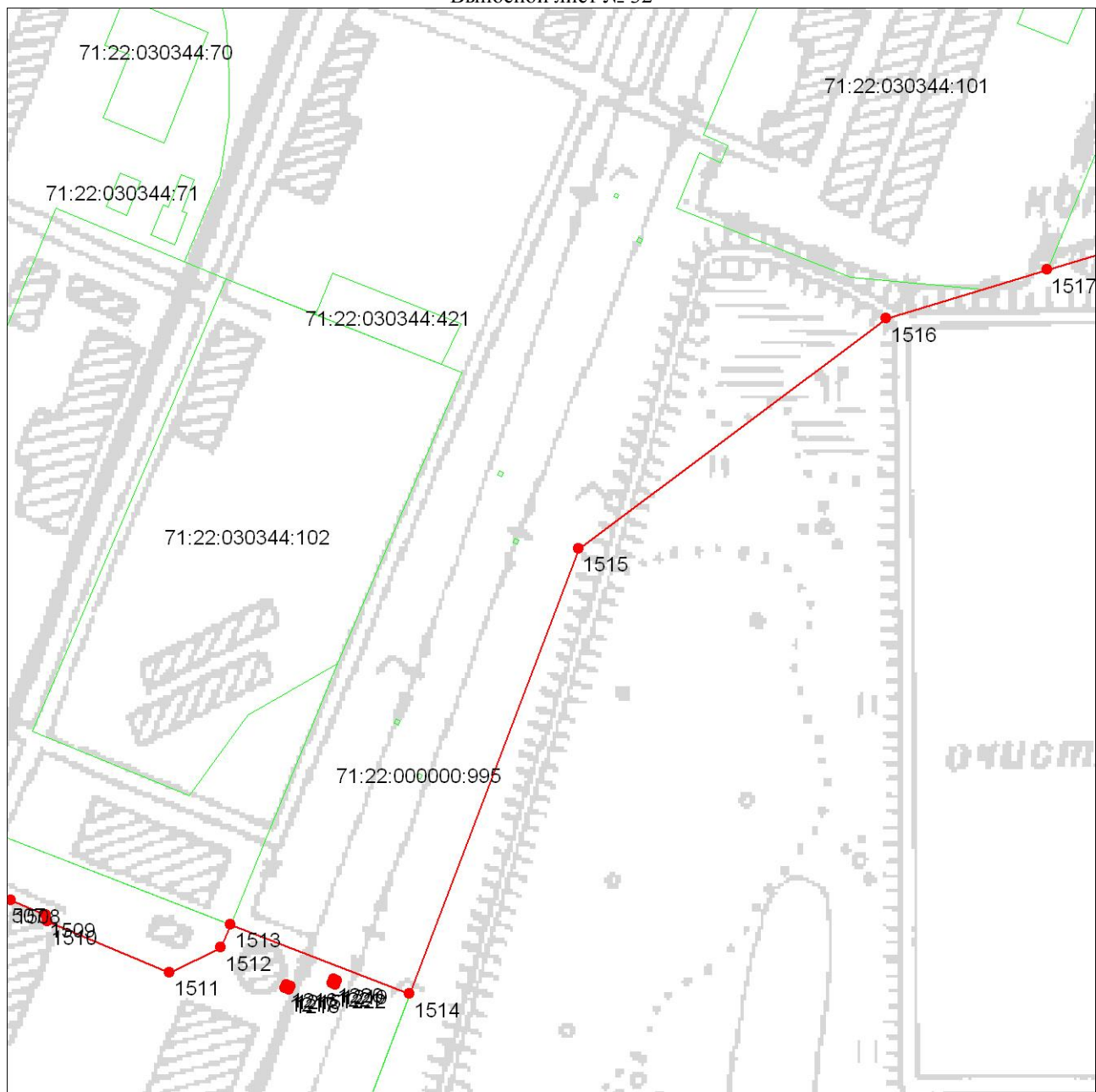


Дата 04 апреля 2022 г.

Место для оттиска печати _____ лица, составившего описание местоположения границ объекта

План границ объекта

Выносной лист № 32



Масштаб 1:3500

Использованные условные знаки и обозначения:

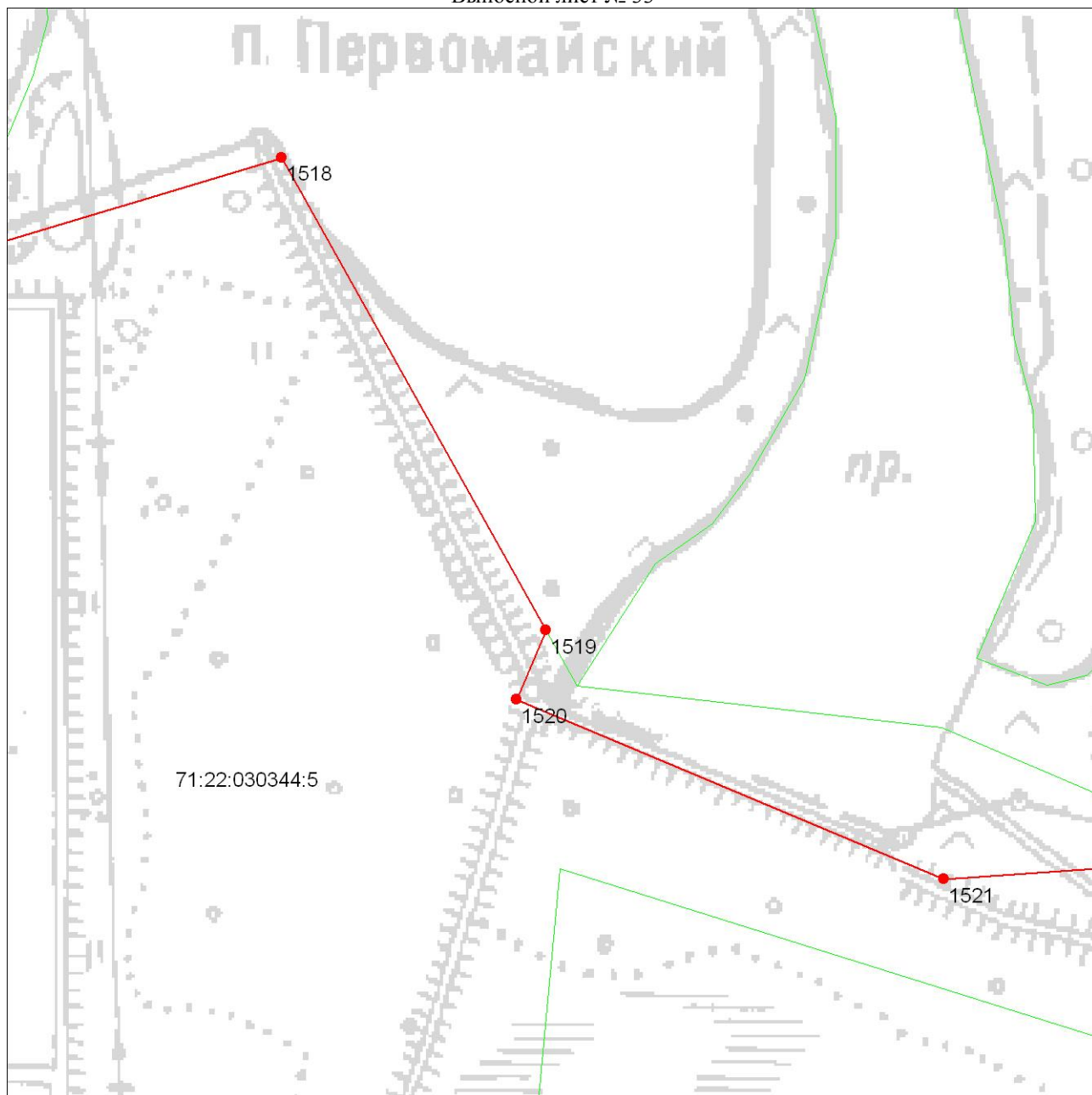
Условные обозначения представлены на листе 91

Подпись _____



Дата 04 апреля 2022 г.

Место для оттиска печати _____ лица, составившего описание местоположения границ объекта



Масштаб 1:3500

Используемые условные знаки и обозначения:

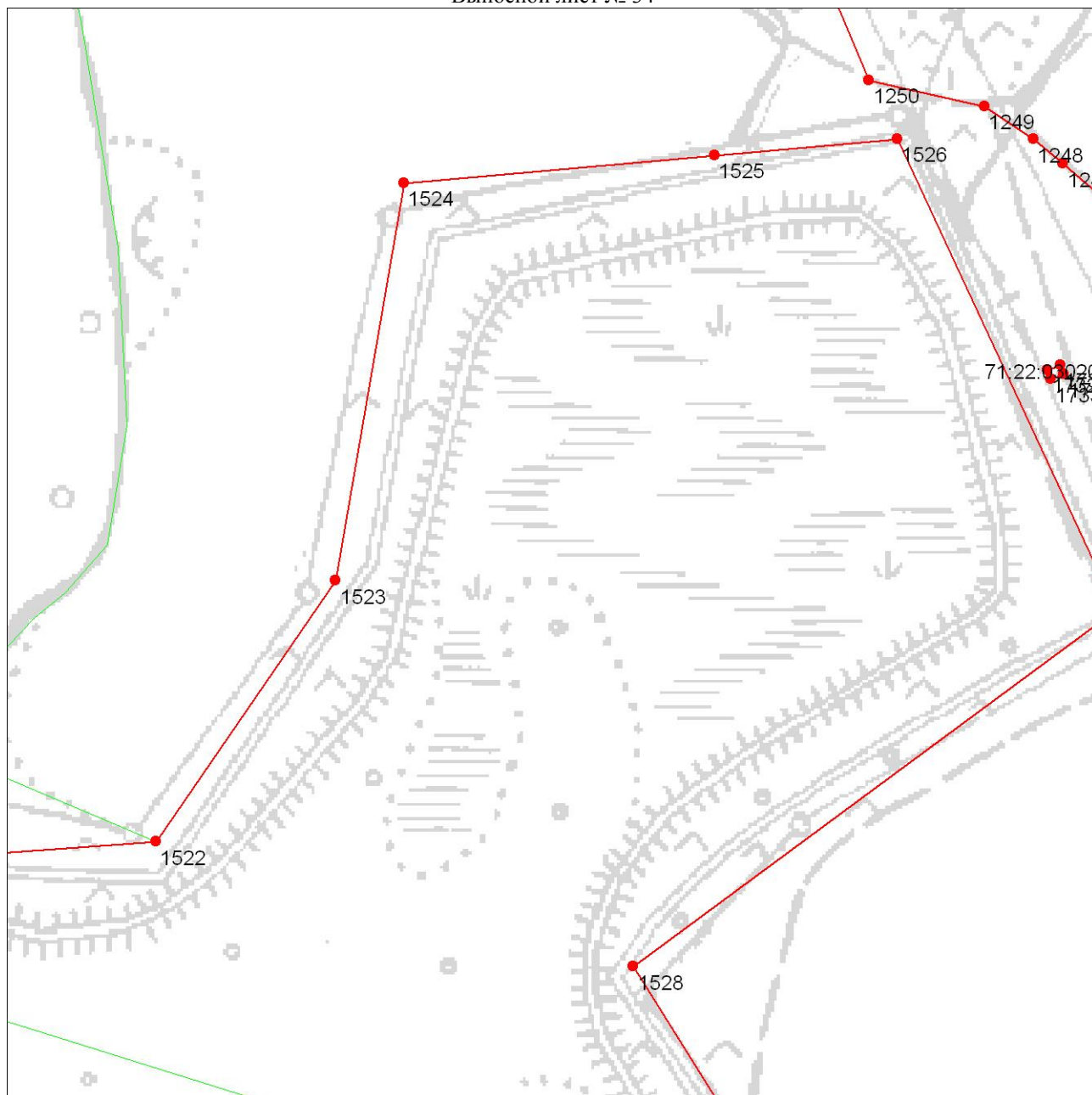
Условные обозначения представлены на листе 91

Подпись _____

Дата 04 апреля 2022 г.



Место для оттиска печати _____ лица, составившего описание местоположения границ объекта



Масштаб 1:3500

Используемые условные знаки и обозначения:

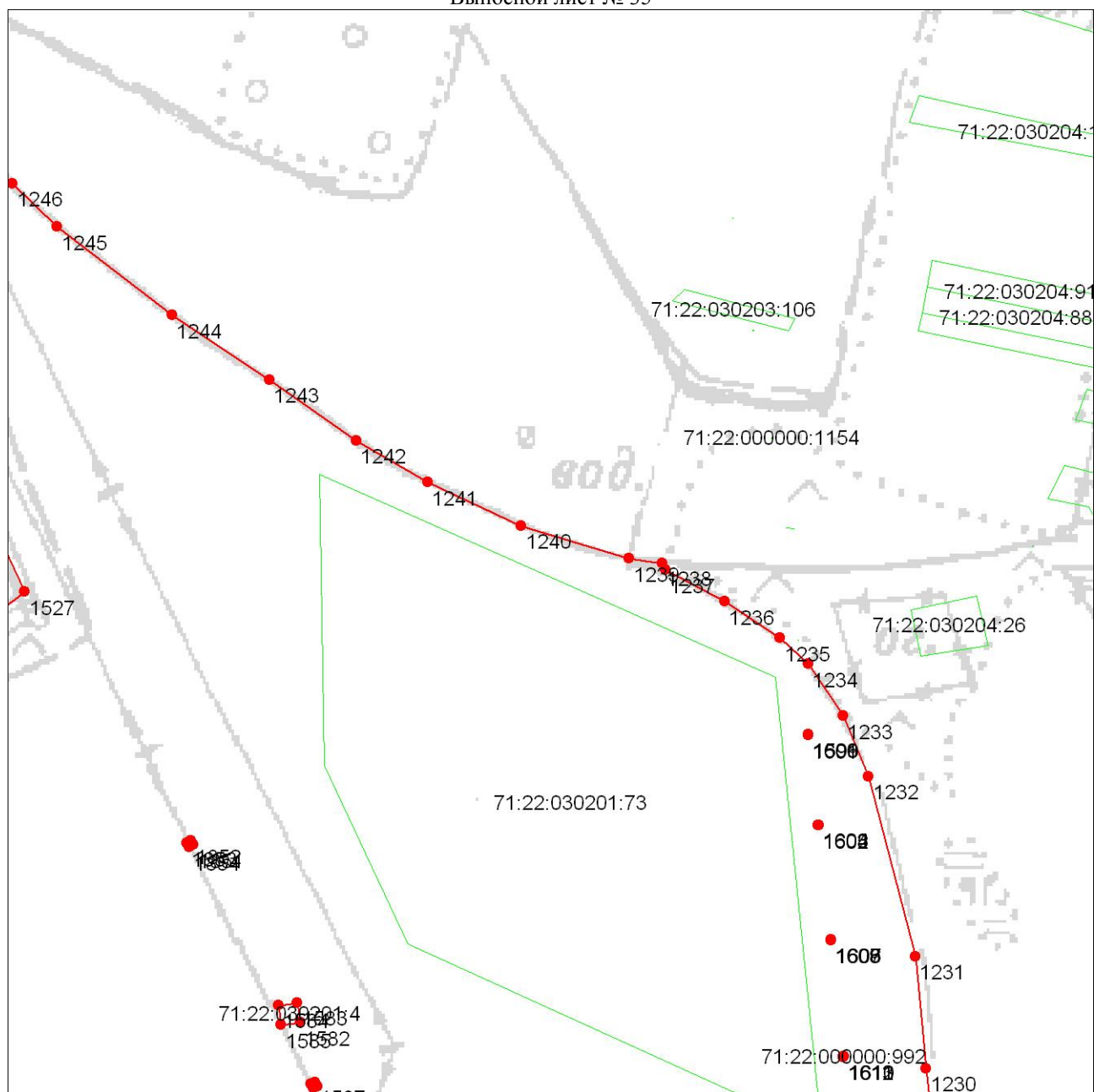
Условные обозначения представлены на листе 91

Подпись _____

Дата 04 апреля 2022 г.

Место для оттиска печати _____ лица, составившего описание местоположения границ объекта





Масштаб 1:3500

Использованные условные знаки и обозначения:

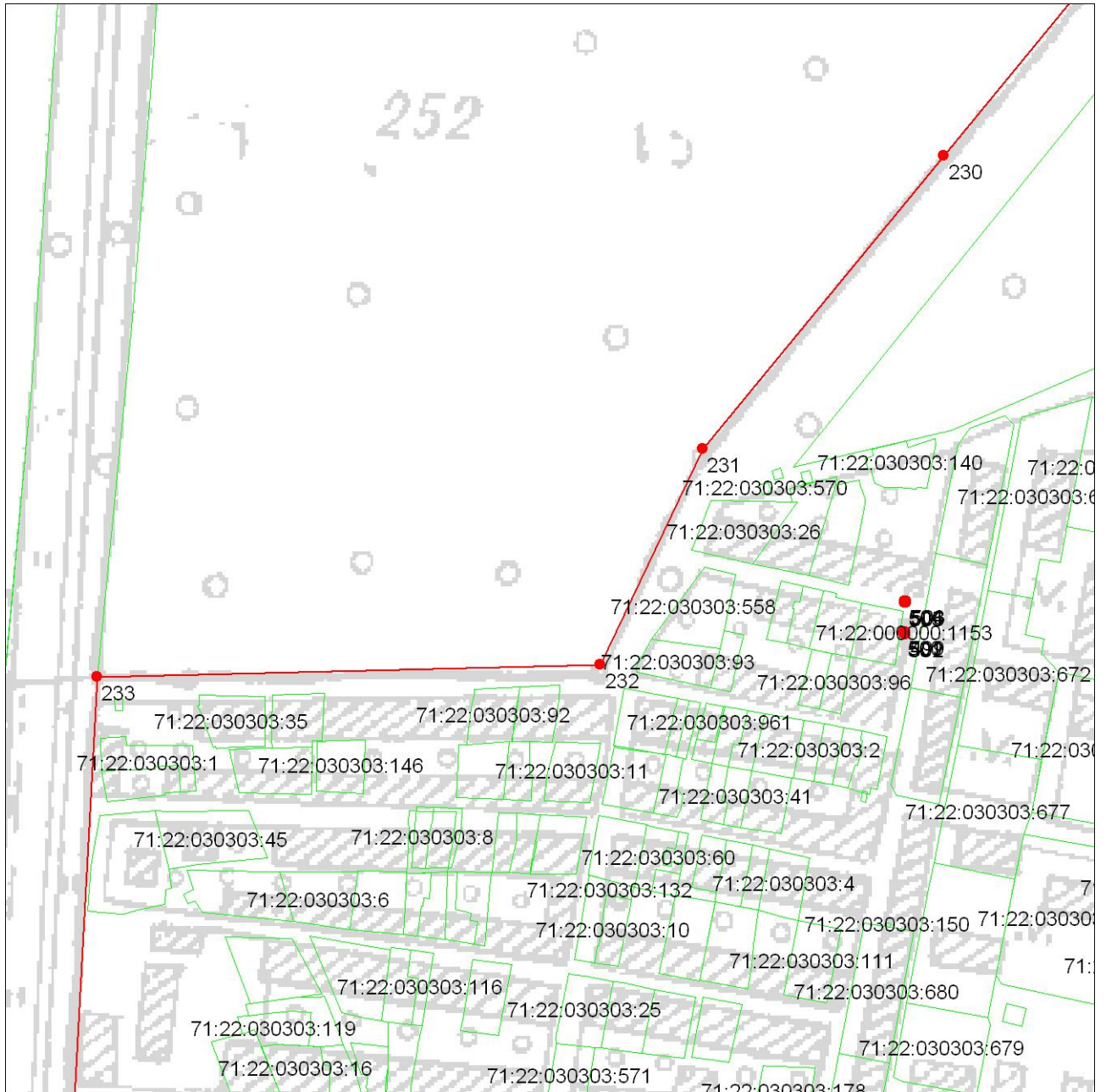
Условные обозначения представлены на листе 91

Подпись _____

Дата 04 апреля 2022 г.

Место для оттиска печати _____ лица, составившего описание местоположения границ объекта





Масштаб 1:3500

Использованные условные знаки и обозначения:

Условные обозначения представлены на листе 91

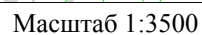
Подпись _____



Дата 04 апреля 2022 г.

Место для оттиска печати _____ лица, составившего описание местоположения границ объекта

Выносной лист № 37



Условные обозначения представлены на листе 91

Исход. № 58-СМ
 ные обозначения представляются

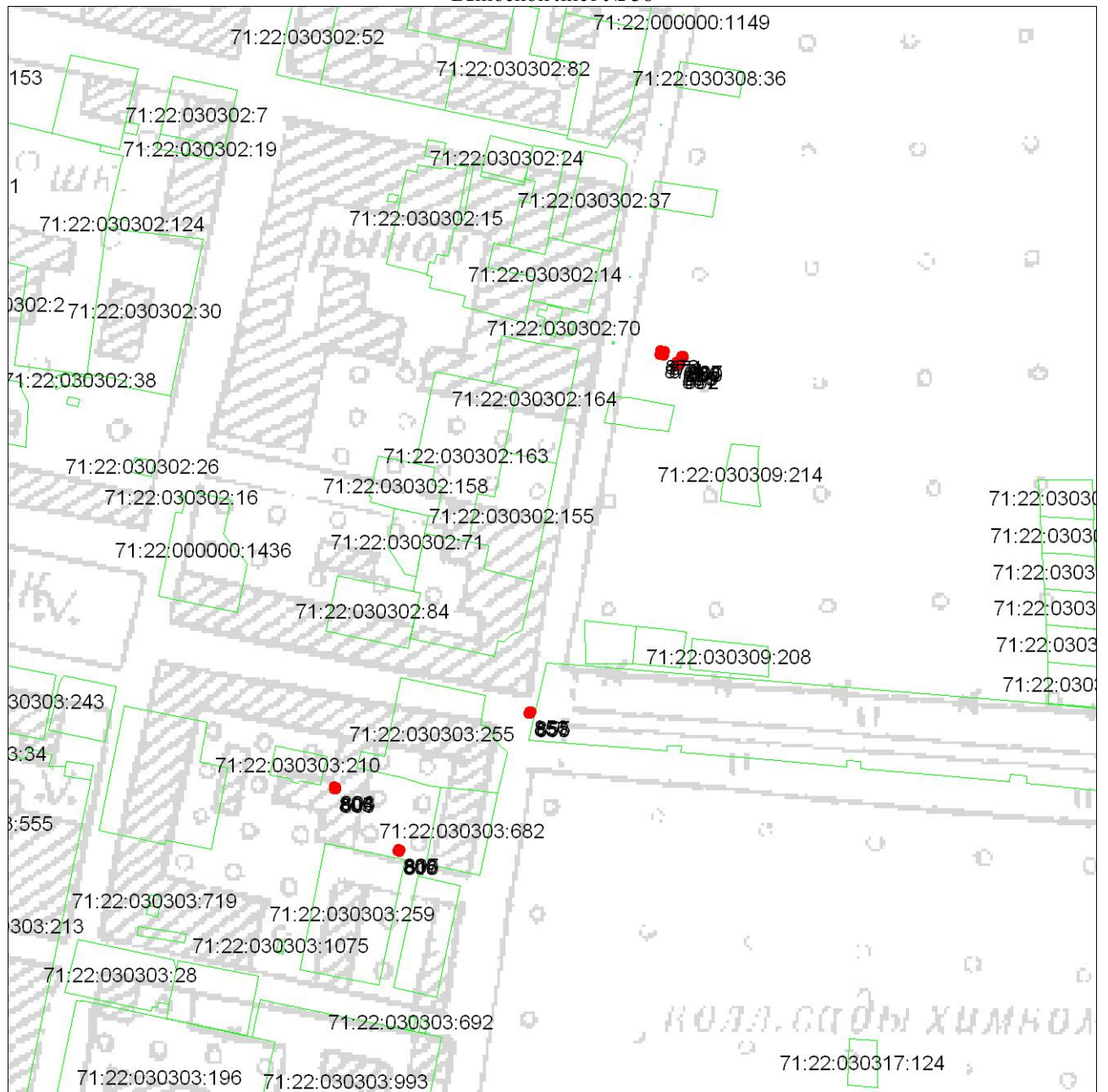

 Светлана Павловна

СНИЛС 124-303-450 04
 ИНН 170901620 ОГРН 10510168749

иска печати (сир. подписи) / лица,

Место для оттиска печати _____ лица, составившего описание местоположения границ объекта

Выносной лист № 38



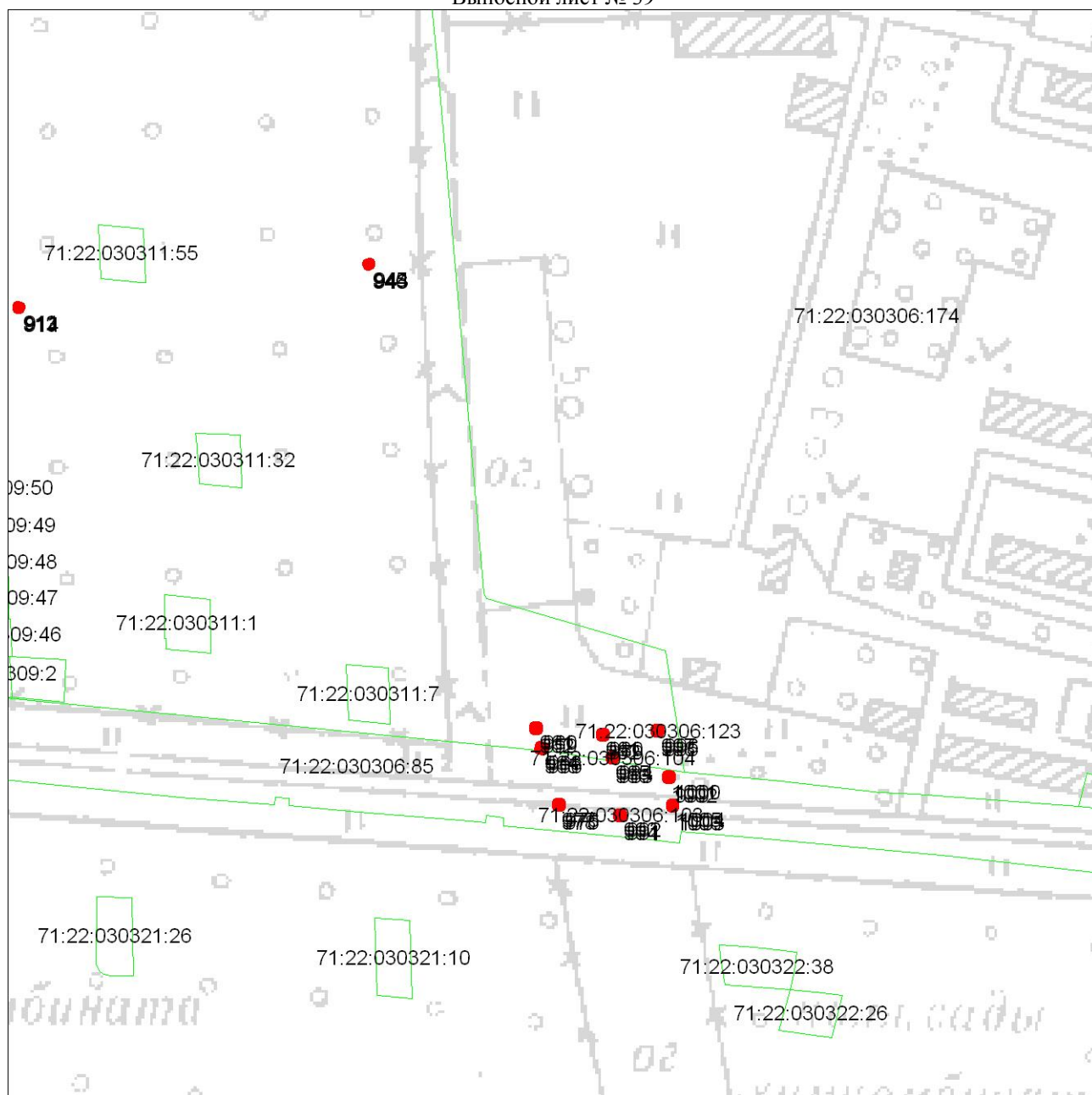
Используемые условные знаки и обозначения:

Подпись _____

Место для оттиска печати (или подписи) лица, составившего описание местоположения границ объекта

План границ объекта

Выносной лист № 39



Масштаб 1:3500

Исключены условные знаки и обозначения:

Условные обозначения представлены на листе 91

Подпись

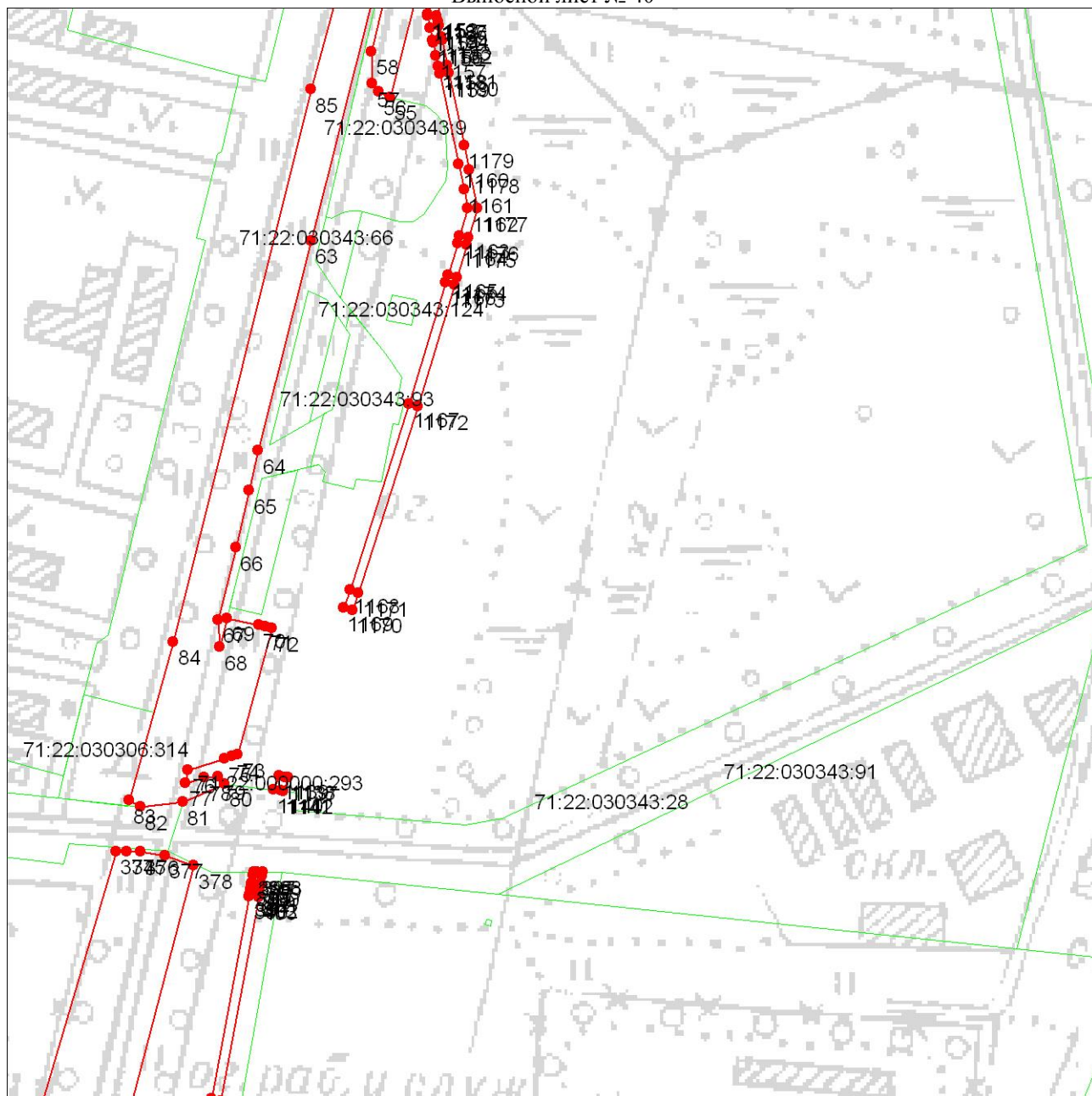


Дата 04 апреля 2022 г.

Место для оттиска печати лица, составившего описание местоположения границ объекта

План границ объекта

Выносной лист № 40



Масштаб 1:3500

Использованные условные знаки и обозначения:

Условные обозначения представлены на листе 91

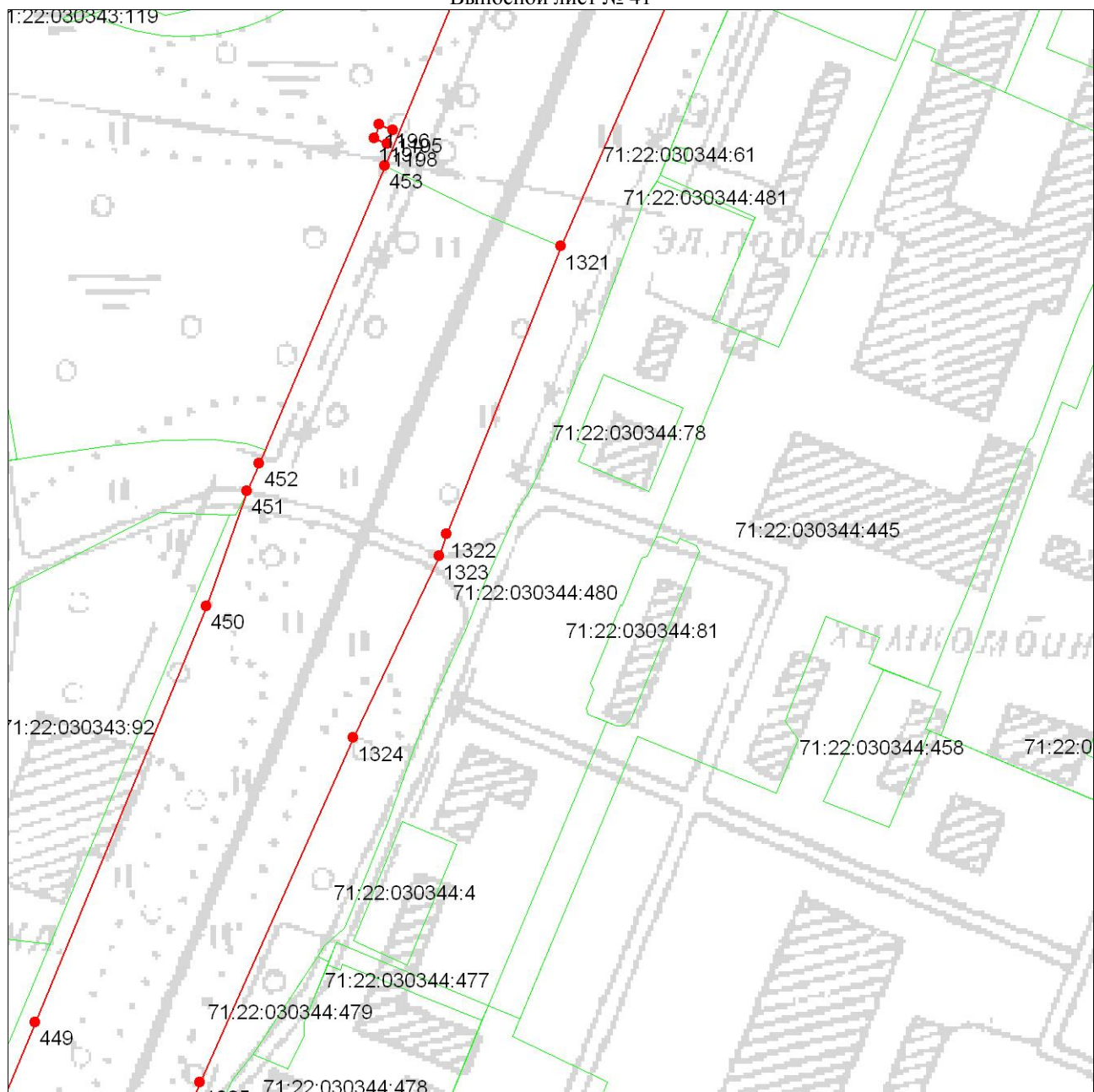
Подпись _____

Дата 04 апреля 2022 г.

Место для оттиска печати _____ лица, составившего описание местоположения границ объекта

План границ объекта

Выносной лист № 41



Масштаб 1:3500

Использованные условные знаки и обозначения:

Условные обозначения представлены на листе 91

Подпись _____

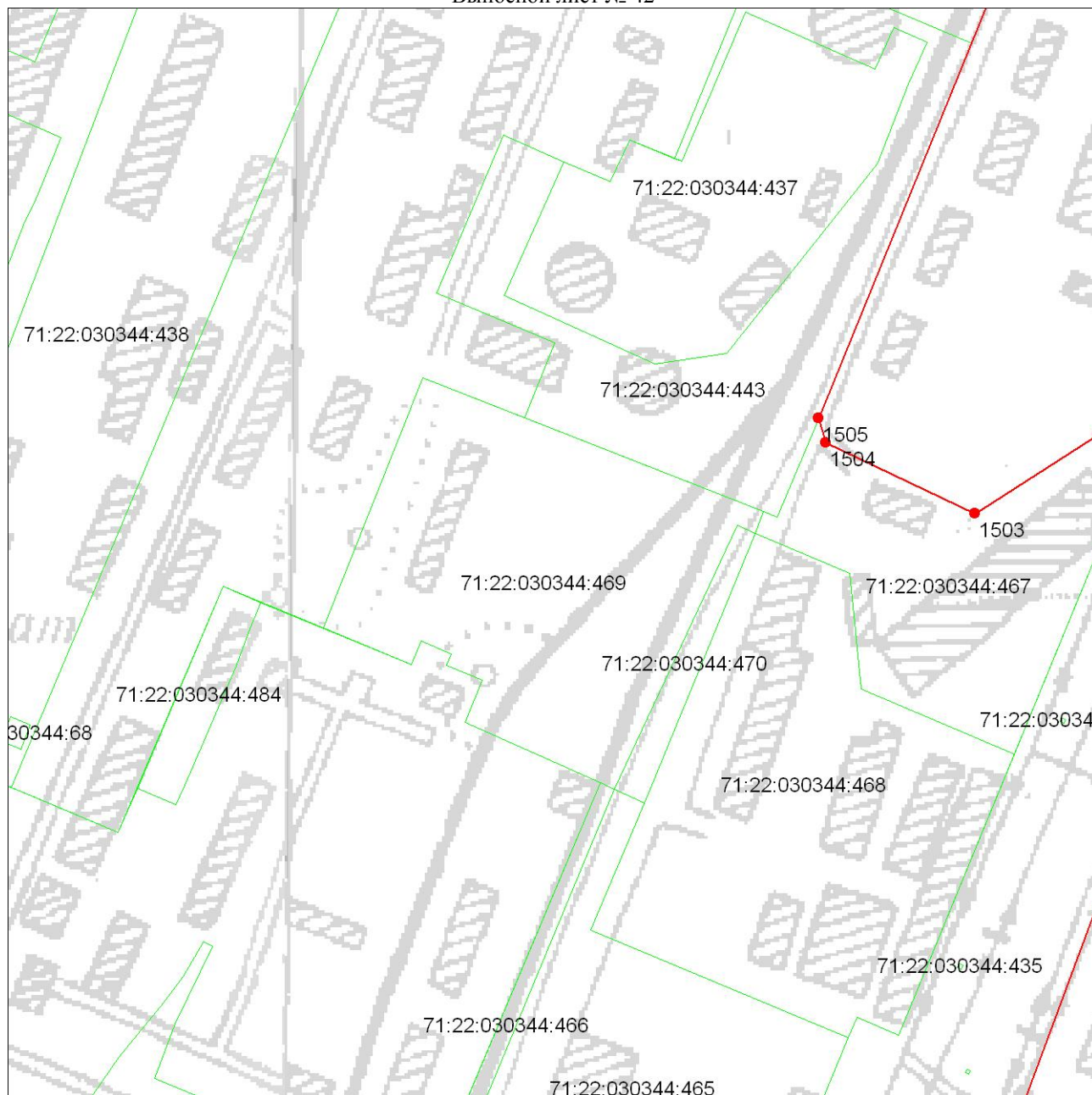
Дата 04 апреля 2022 г.

Место для оттиска печати _____ лица, составившего описание местоположения границ объекта



План границ объекта

Выносной лист № 42



Масштаб 1:3500

Использованные условные знаки и обозначения:

Условные обозначения представлены на листе 91

Подпись _____

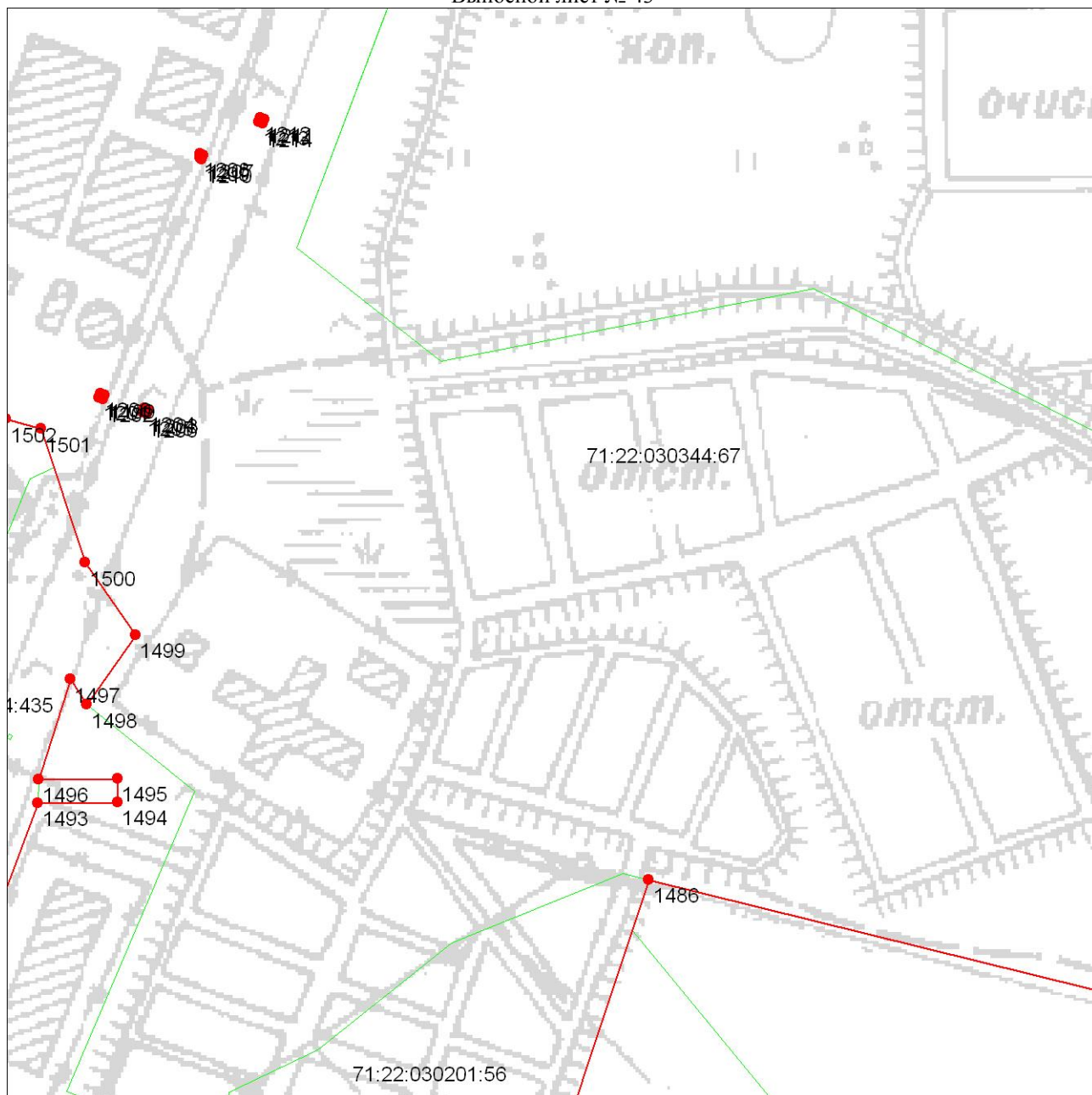


Дата 04 апреля 2022 г.

Место для оттиска печати _____ лица, составившего описание местоположения границ объекта

План границ объекта

Выносной лист № 43



Масштаб 1:3500

Использованные условные знаки и обозначения:

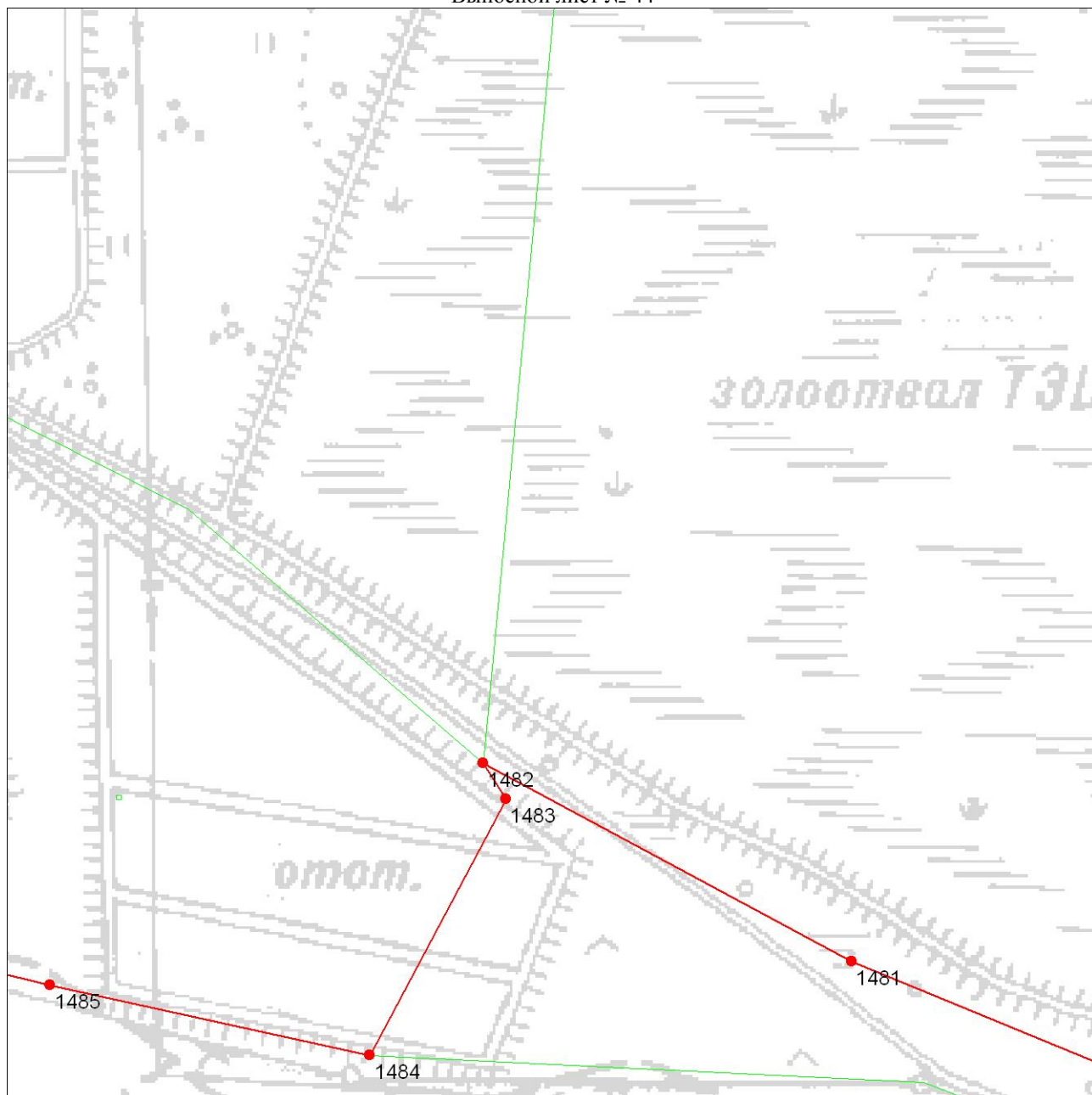
Условные обозначения представлены на листе 91

Подпись _____



Дата 04 апреля 2022 г.

Место для оттиска печати _____ лица, составившего описание местоположения границ объекта



Масштаб 1:3500

Исключены условные знаки и обозначения:

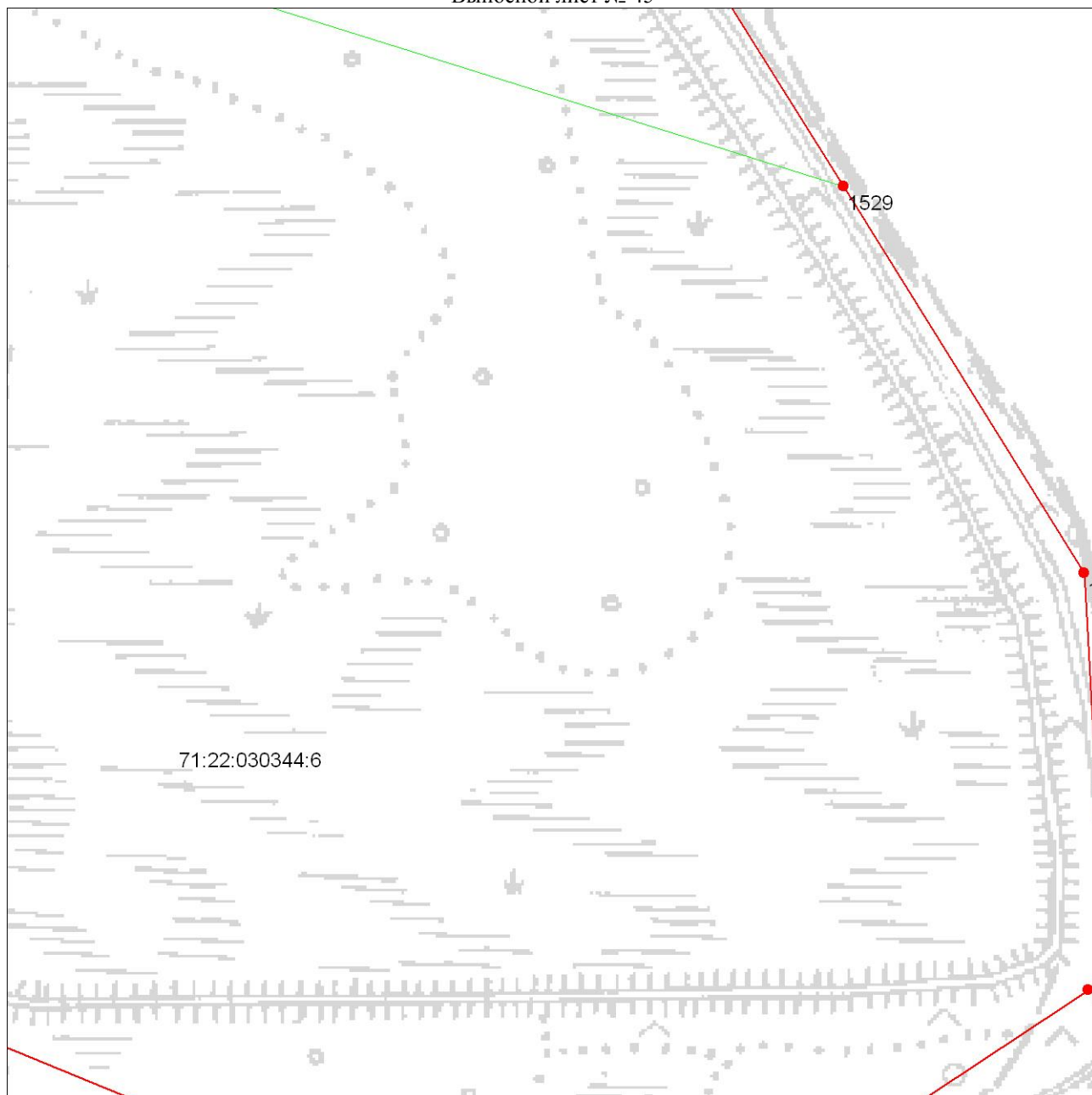
Условные обозначения представлены на листе 91

Подпись _____



Дата 04 апреля 2022 г.

Место для оттиска печати _____ лица, составившего описание местоположения границ объекта



Масштаб 1:3500

Использованные условные знаки и обозначения:

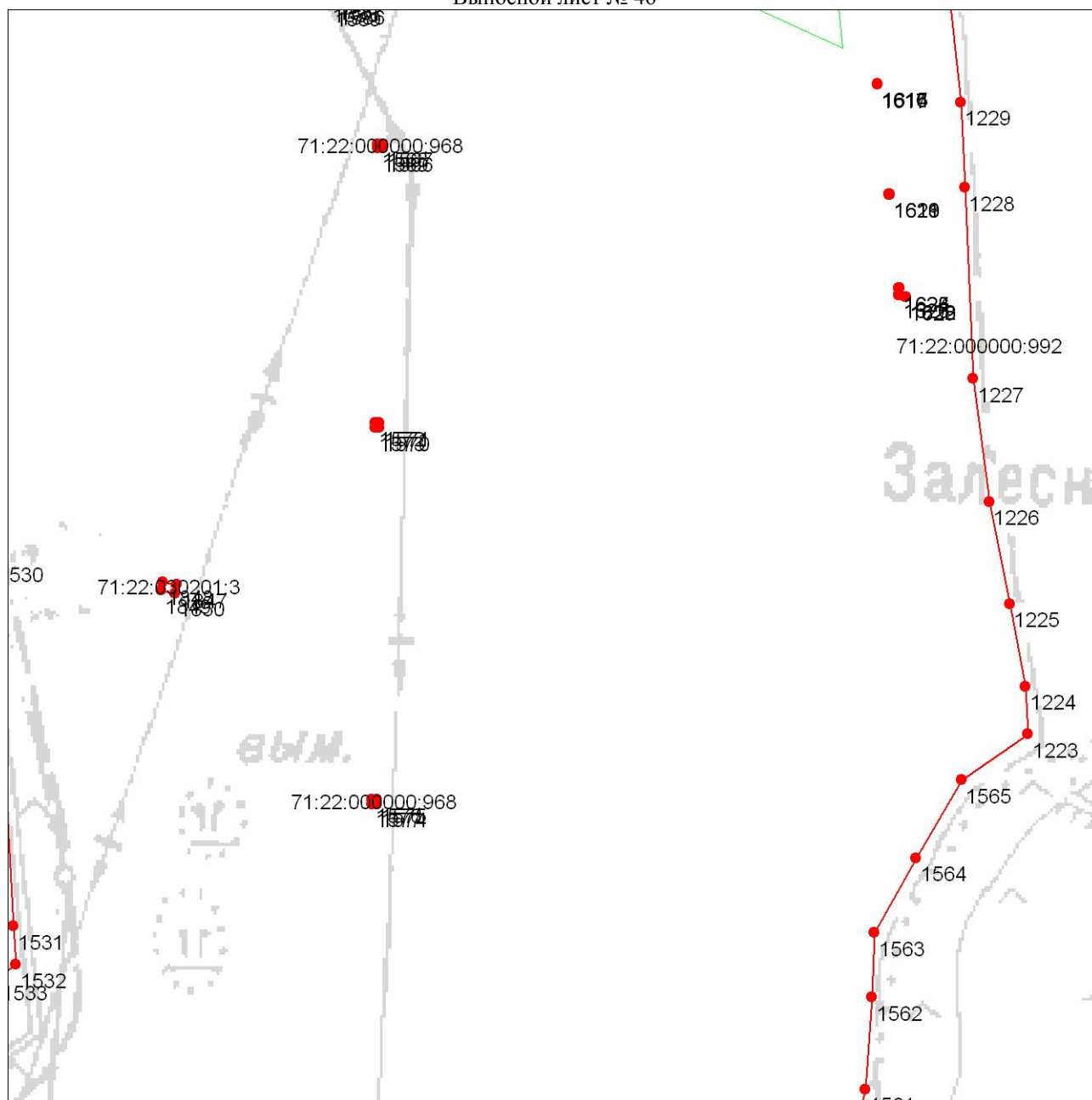
Условные обозначения представлены на листе 91

Подпись _____

Дата 04 апреля 2022 г.



Место для оттиска печати _____ лица, составившего описание местоположения границ объекта



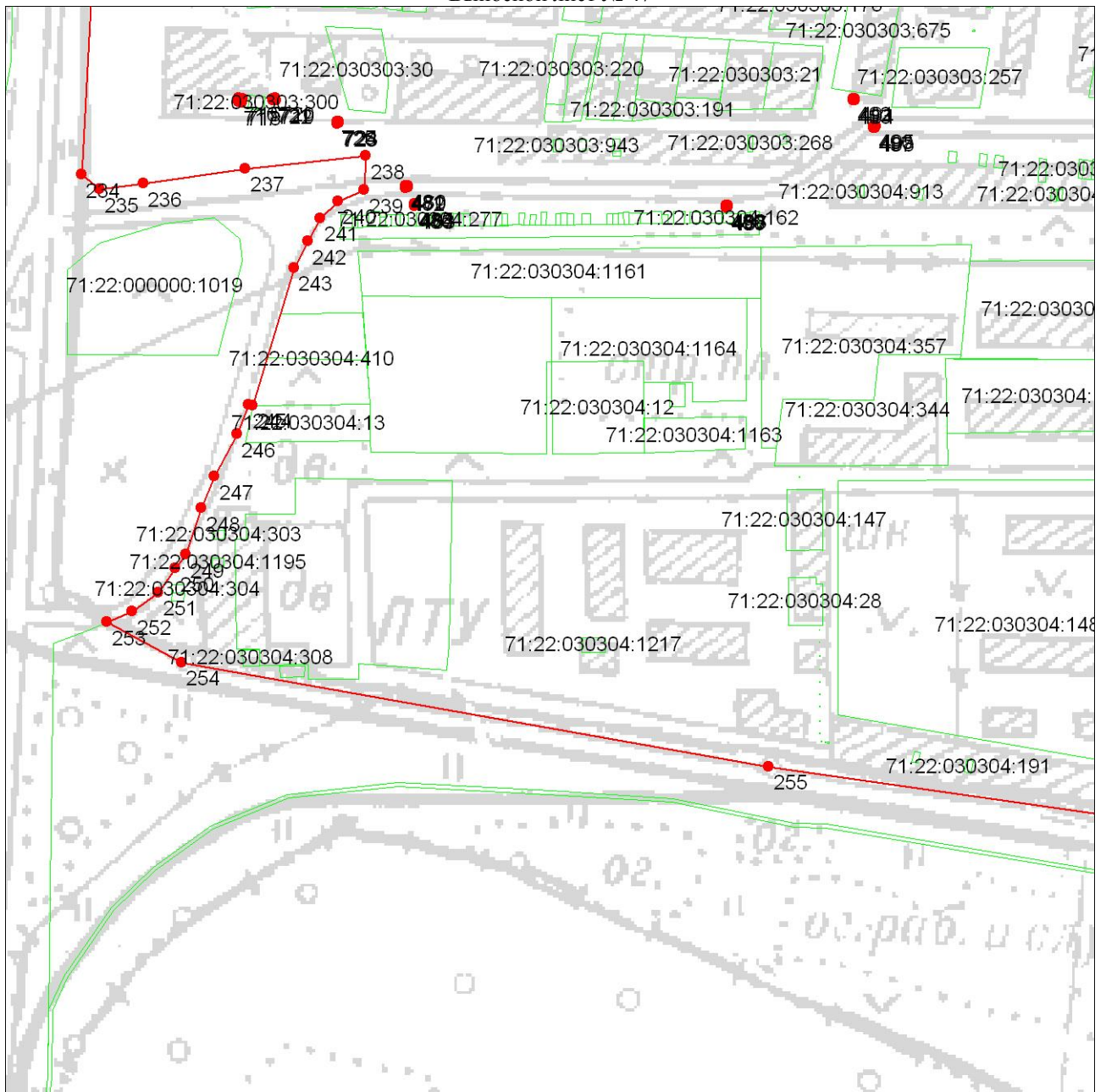
Используемые условные знаки и обозначения:

Подпись

Место для оттиска печати лица, составившего описание местоположения границ объекта

План границ объекта

Выносной лист № 47



Масштаб 1:3500

Использованные условные знаки и обозначения:

Условные обозначения представлены на листе 91

Подпись _____

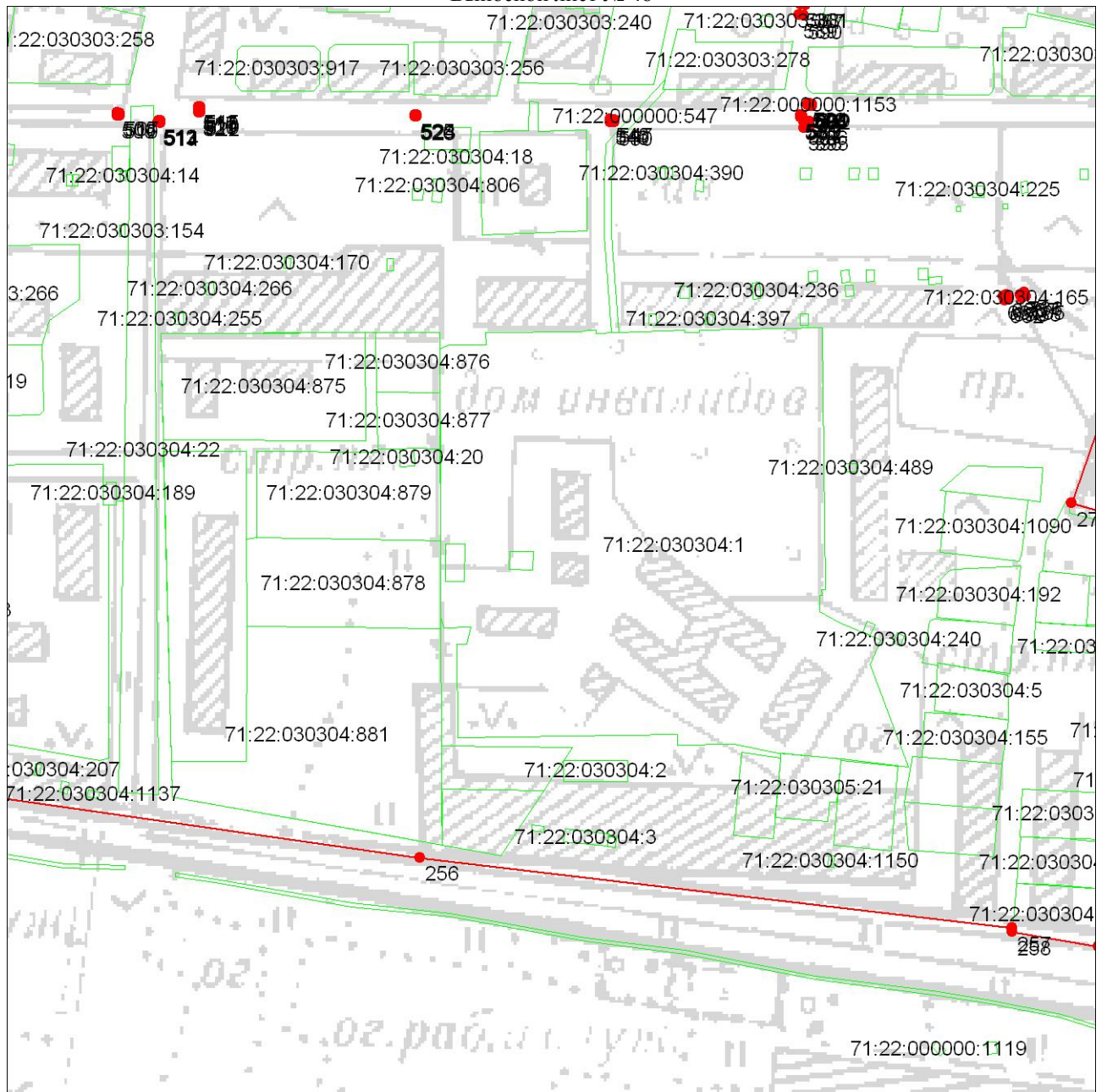


Дата 04 апреля 2022 г.

Место для оттиска печати _____ лица, составившего описание местоположения границ объекта

План границ объекта

Выносной лист № 48



Масштаб 1:3500

Использованные условные знаки и обозначения:

Условные обозначения представлены на листе 91

Подпись _____

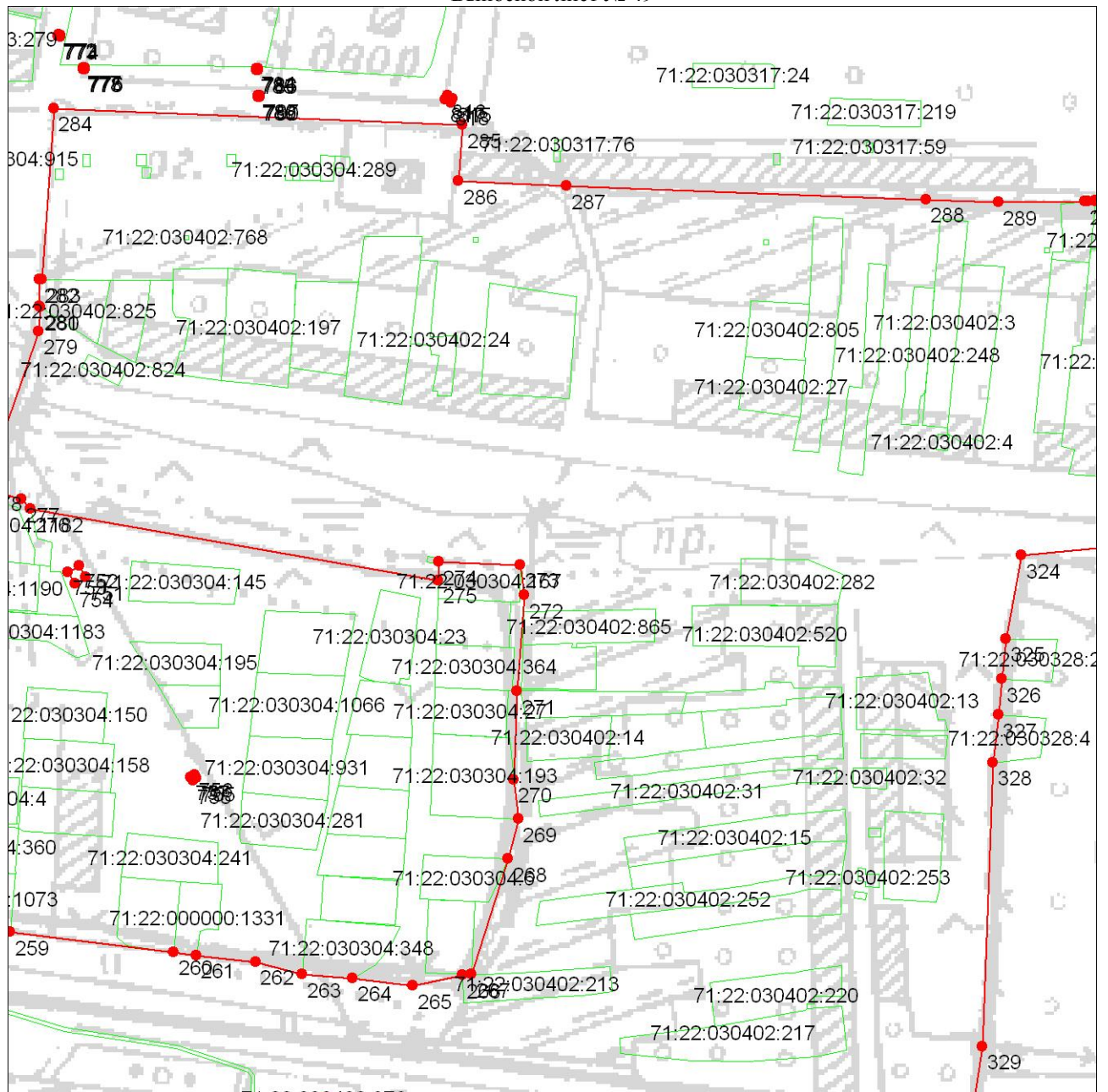


Дата 04 апреля 2022 г.

Место для оттиска печати _____ лица, составившего описание местоположения границ объекта

План границ объекта

Выносной лист № 49



Масштаб 1:3500

Использованные условные знаки и обозначения:

Условные обозначения представлены на листе 91

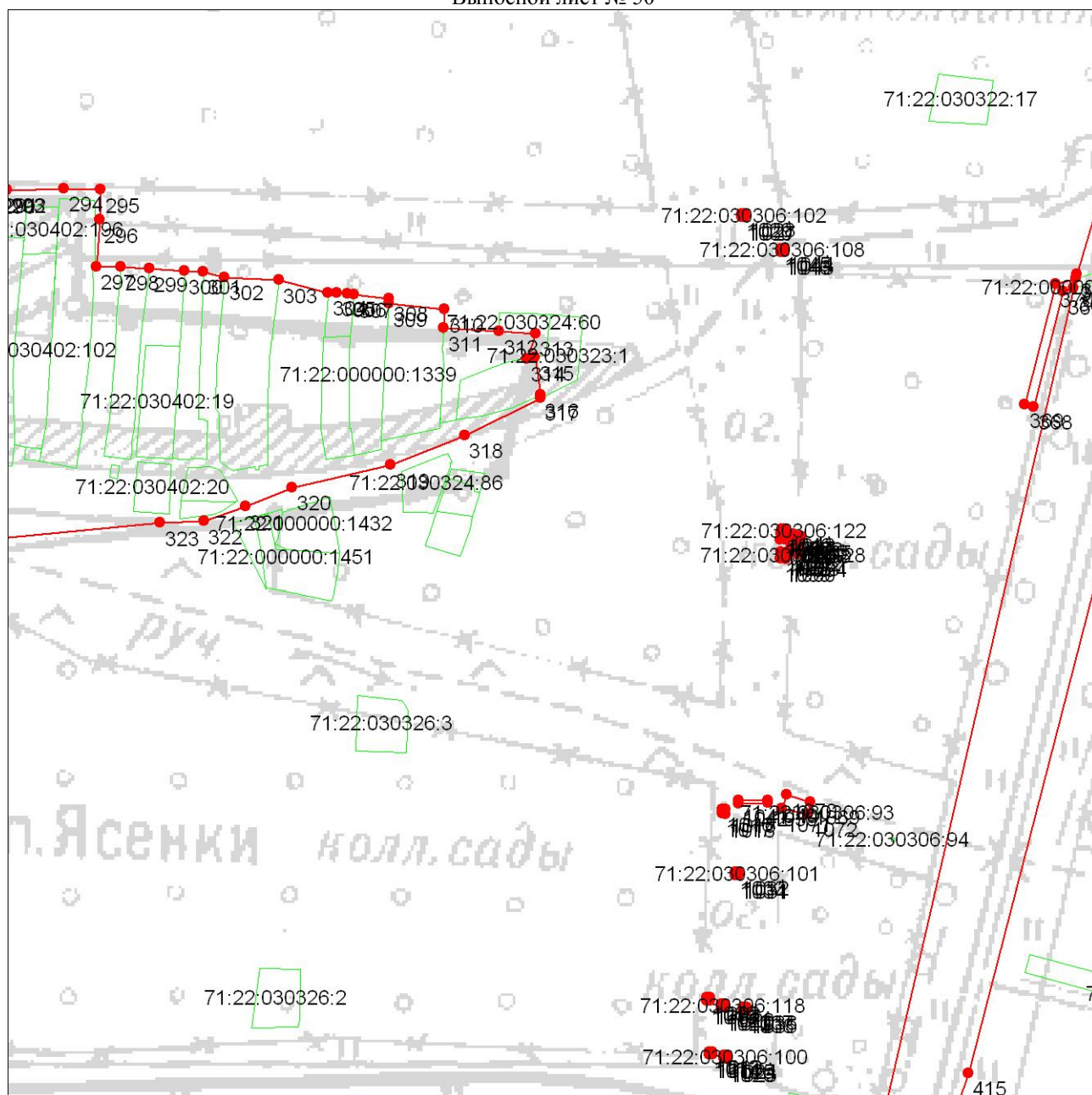
Подпись _____

Дата 04 апреля 2022 г.

Место для оттиска печати _____ лица, составившего описание местоположения границ объекта



Выносной лист № 50



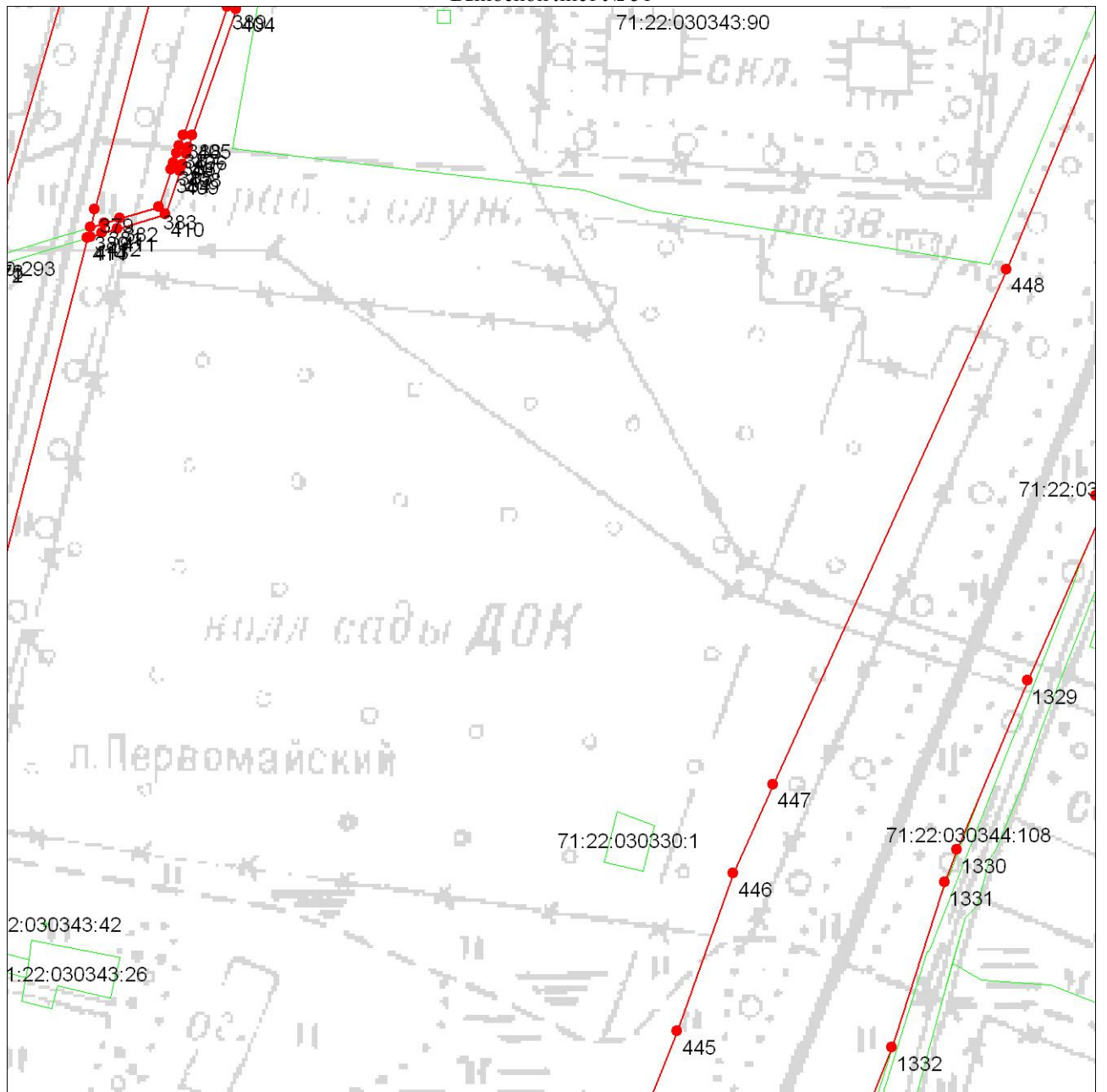
Используемые условные знаки и обозначения:

Подпись _____

Место для оттиска печати лица, составившего описание местоположения границ объекта

План границ объекта

Выносной лист № 51



Масштаб 1:3500

Используемые условные знаки и обозначения:

Условные обозначения представлены на листе 91

Подпись _____

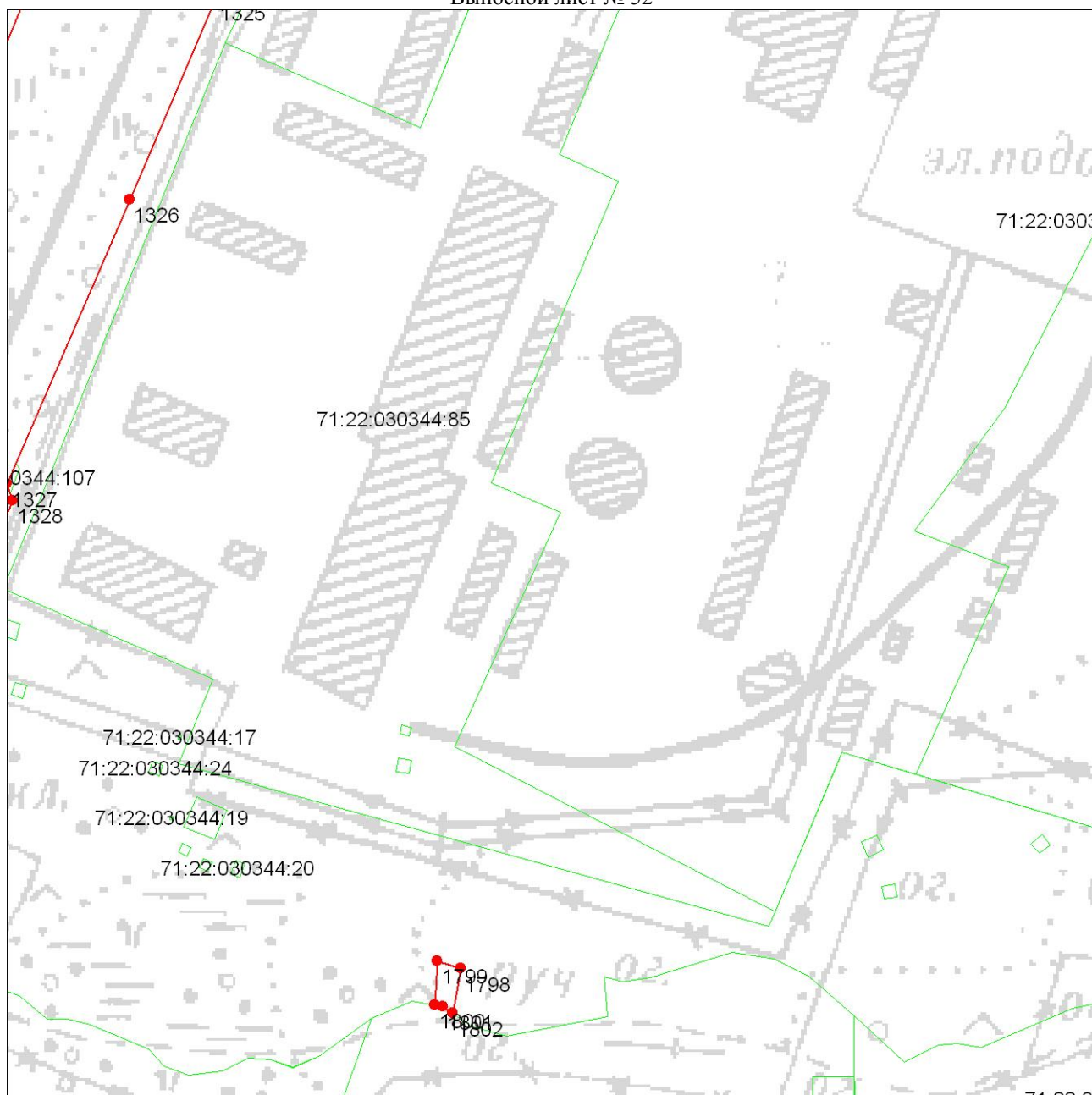


Дата 04 апреля 2022 г.

Место для оттиска печати _____ лица, составившего описание местоположения границ объекта

План границ объекта

Выносной лист № 52



Масштаб 1:3500

Исключены условные знаки и обозначения:

Условные обозначения представлены на листе 91

Подпись _____

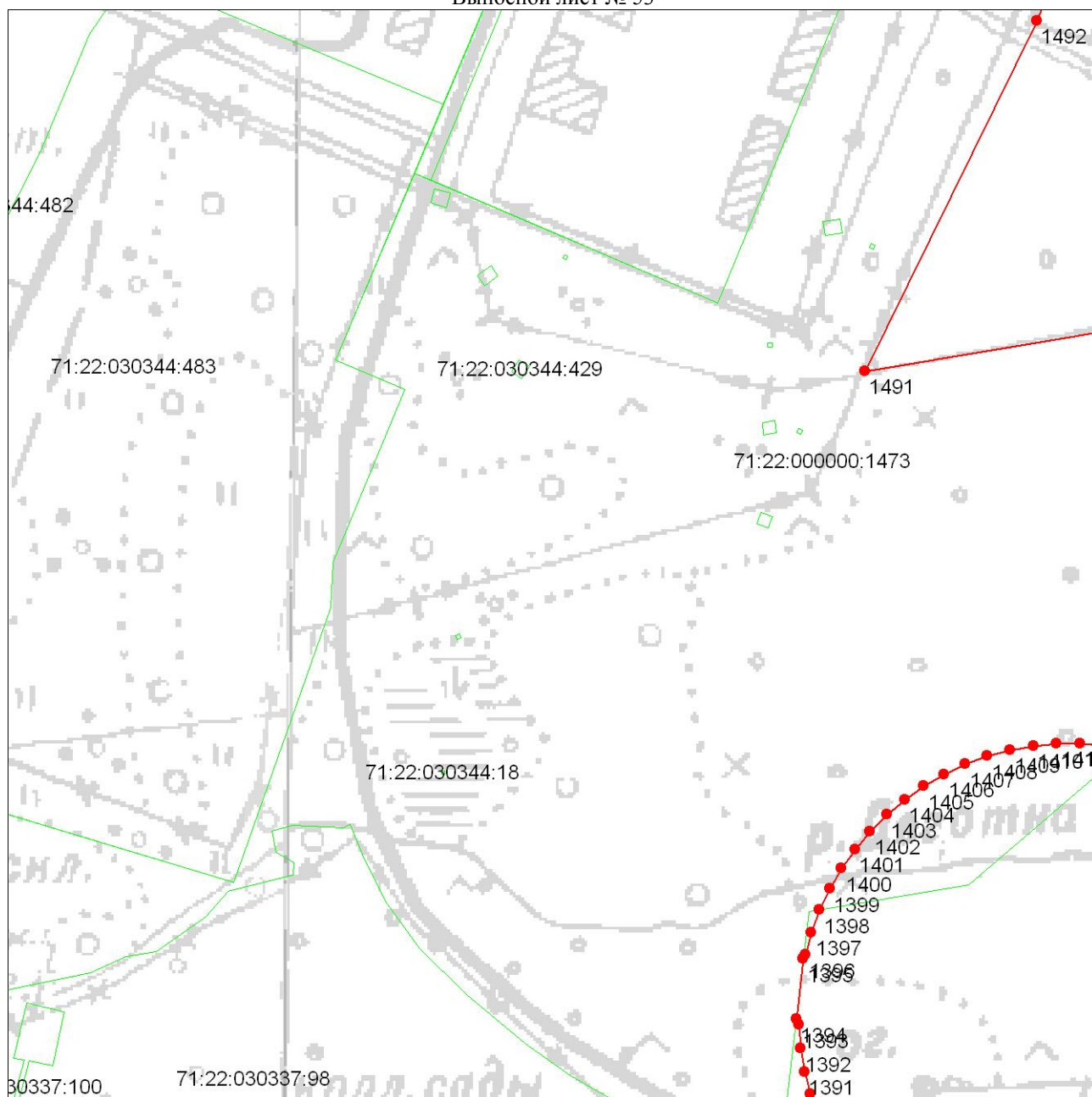


Дата 04 апреля 2022 г.

Место для оттиска печати _____ лица, составившего описание местоположения границ объекта

План границ объекта

Выносной лист № 53



Масштаб 1:3500

Использованные условные знаки и обозначения:

Условные обозначения представлены на листе 91

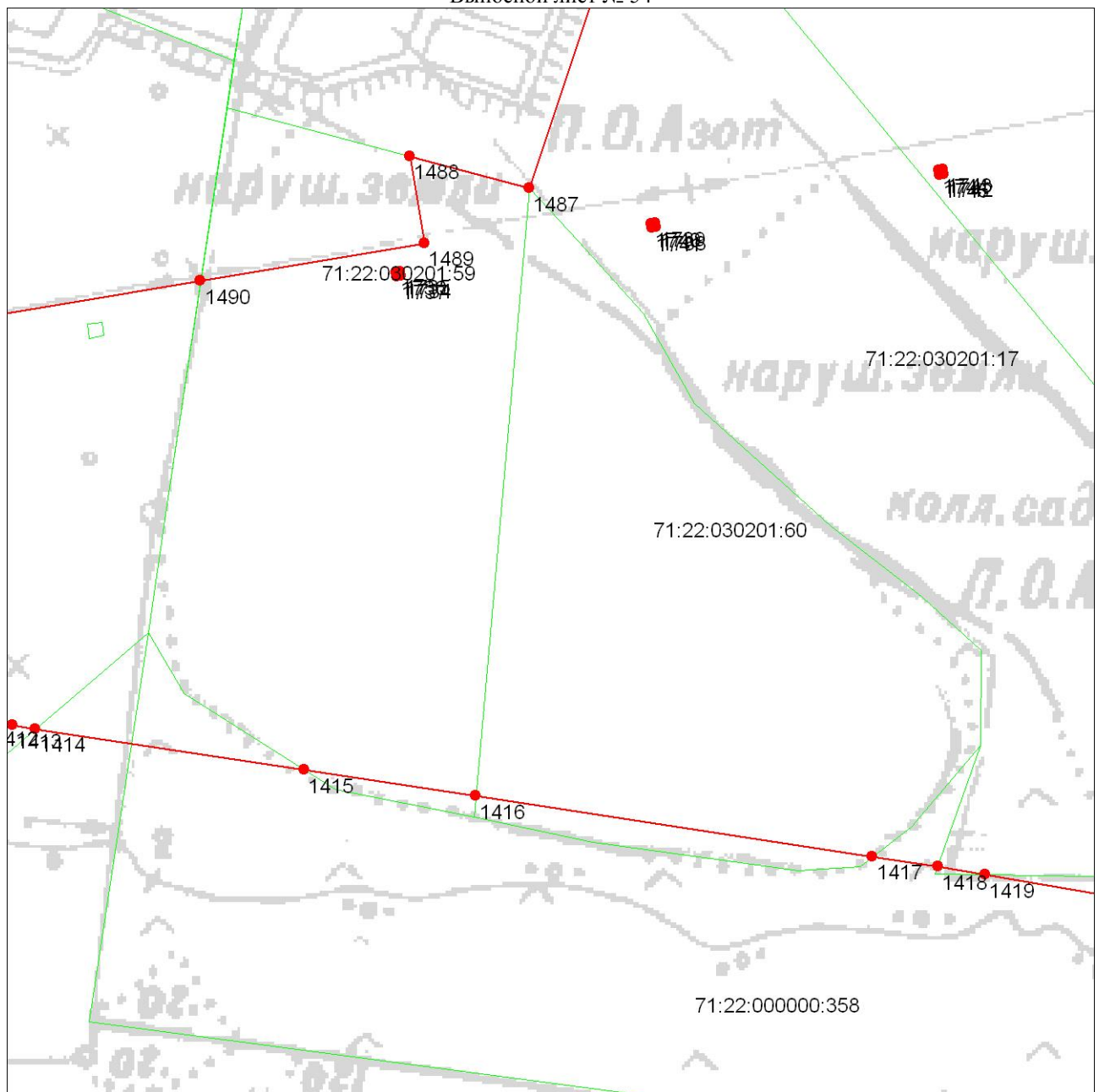
Подпись _____



Дата 04 апреля 2022 г.

Место для оттиска печати _____ лица, составившего описание местоположения границ объекта

Выносной лист № 54



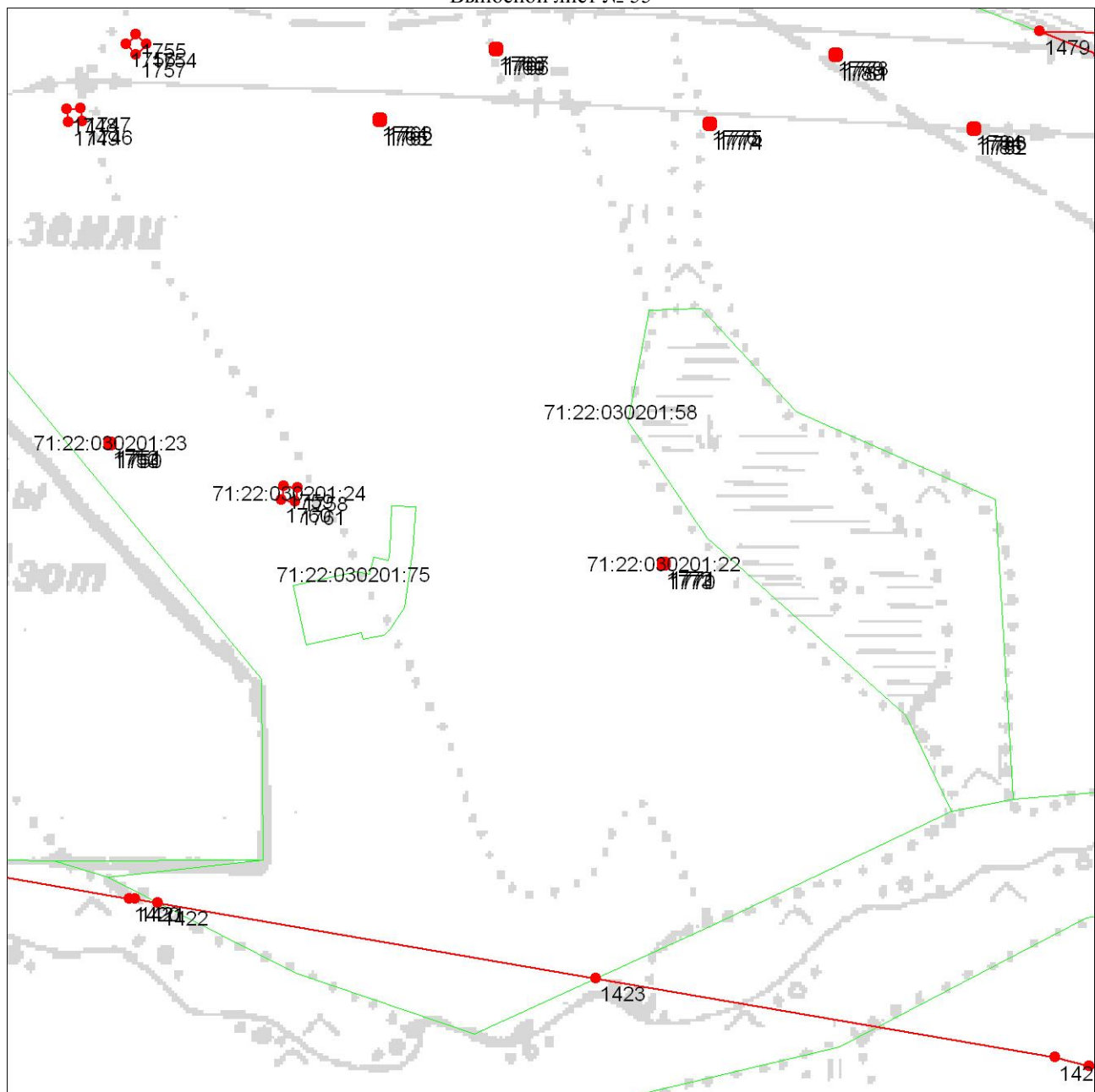
Используемые условные знаки и обозначения:

Подпись _____

Место для оттиска печати _____ лица, составившего описание местоположения границ объекта

План границ объекта

Выносной лист № 55



Масштаб 1:3500

Используемые условные знаки и обозначения:

Условные обозначения представлены на листе 91

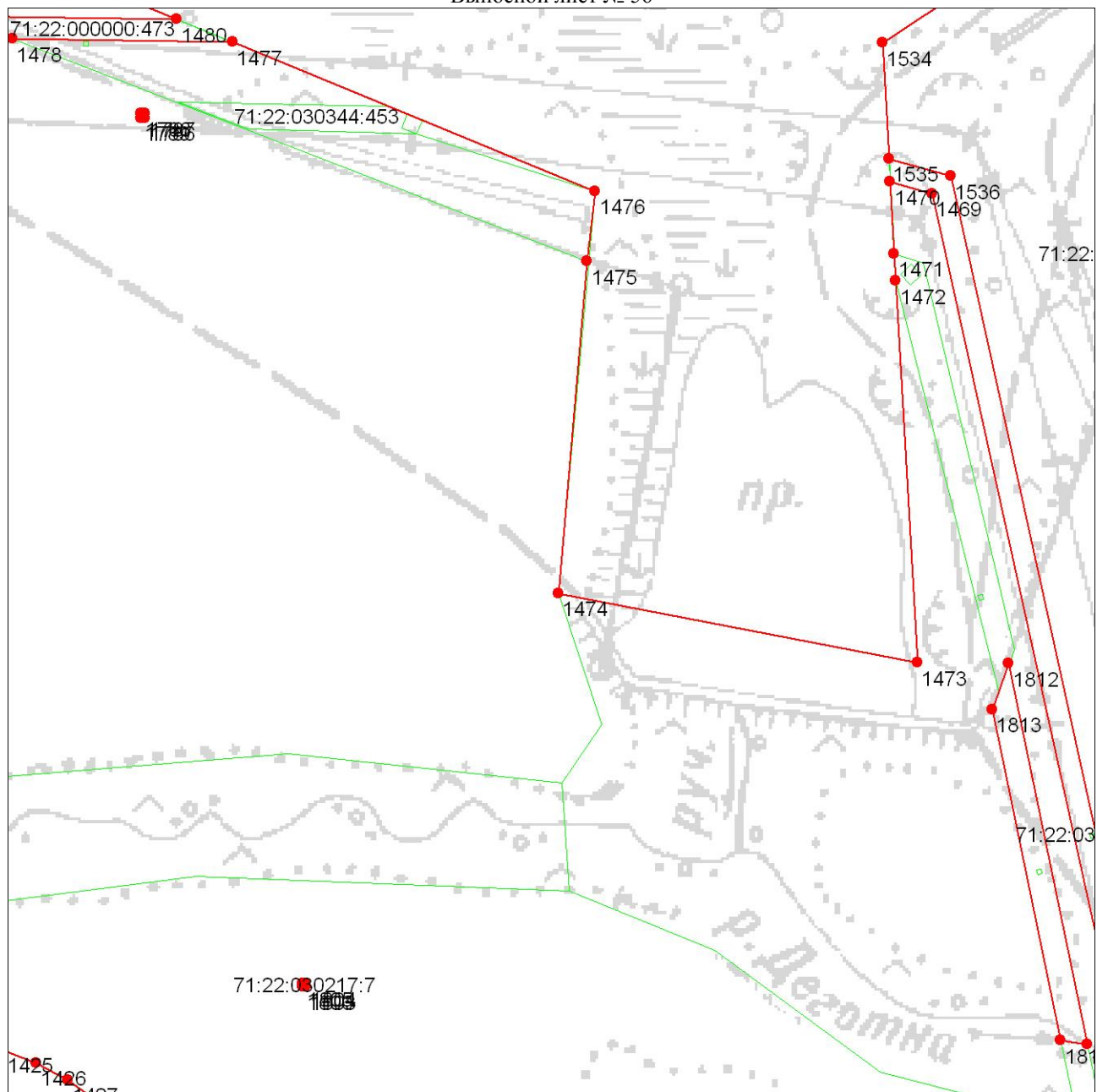
Подпись



Дата 04 апреля 2022 г.

Место для оттиска печати лица, составившего описание местоположения границ объекта

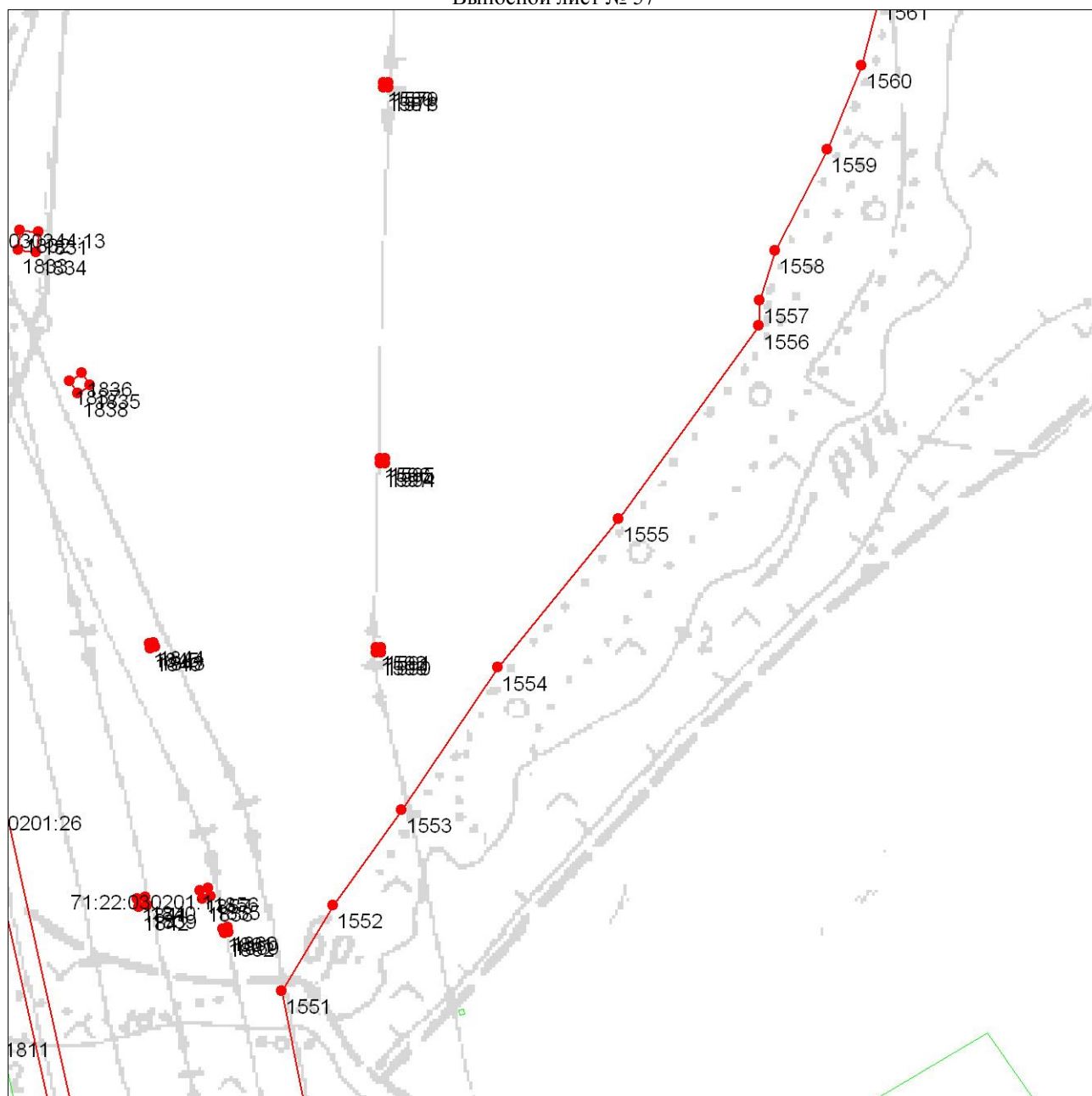
Выносной лист № 56



Используемые условные знаки и обозначения:

Подпись _____

Место для оттиска печати лица, составившего описание местоположения границ объекта



Масштаб 1:3500

Использованные условные знаки и обозначения:

Условные обозначения представлены на листе 91

Подпись _____

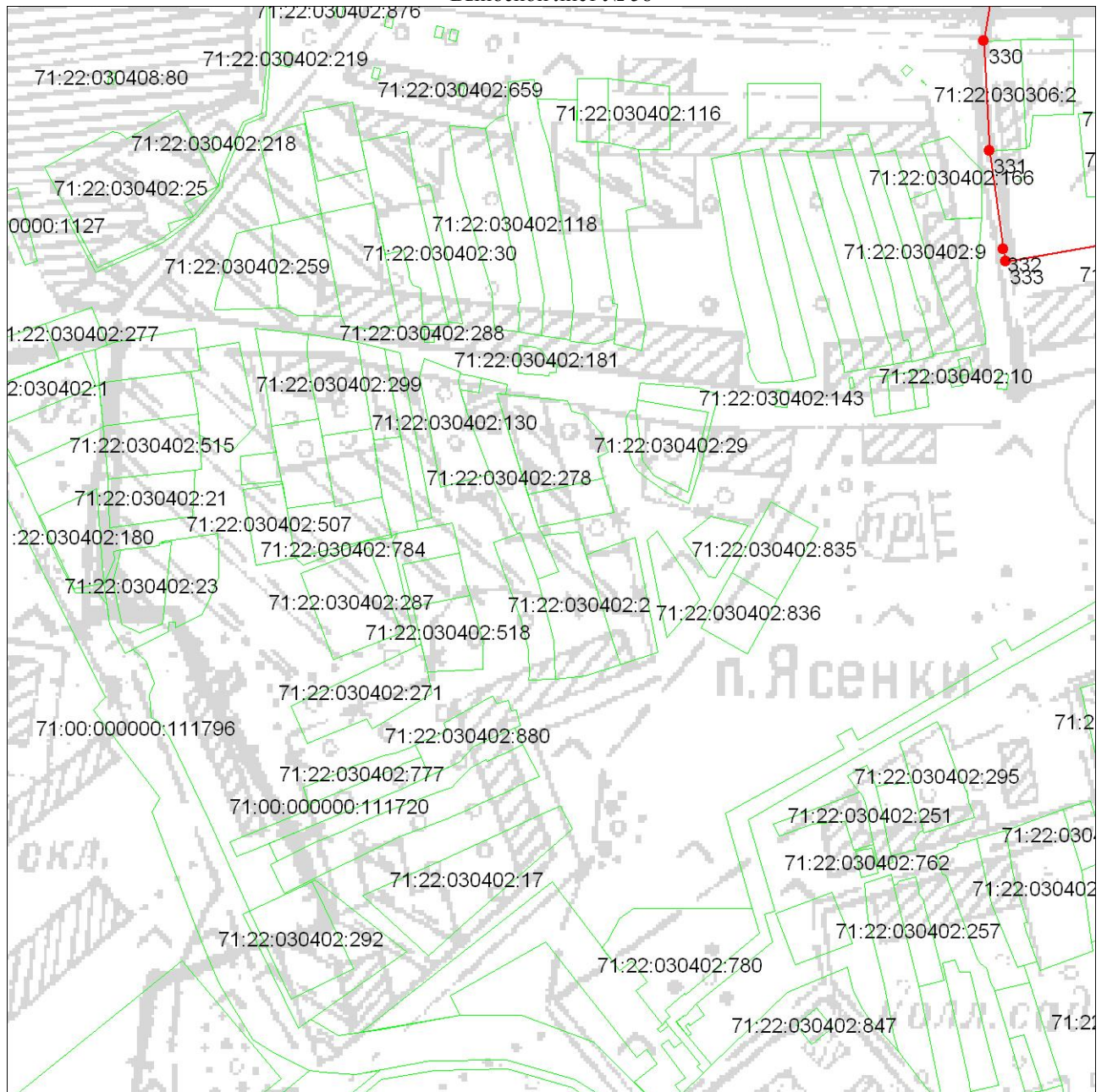
Дата 04 апреля 2022 г.

Место для оттиска печати _____ лица, составившего описание местоположения границ объекта



План границ объекта

Выносной лист № 58



Масштаб 1:3500

Использованные условные знаки и обозначения:

Условные обозначения представлены на листе 91

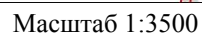
Подпись _____



Дата 04 апреля 2022 г.

Место для оттиска печати _____ лица, составившего описание местоположения границ объекта

Выносной лист № 59



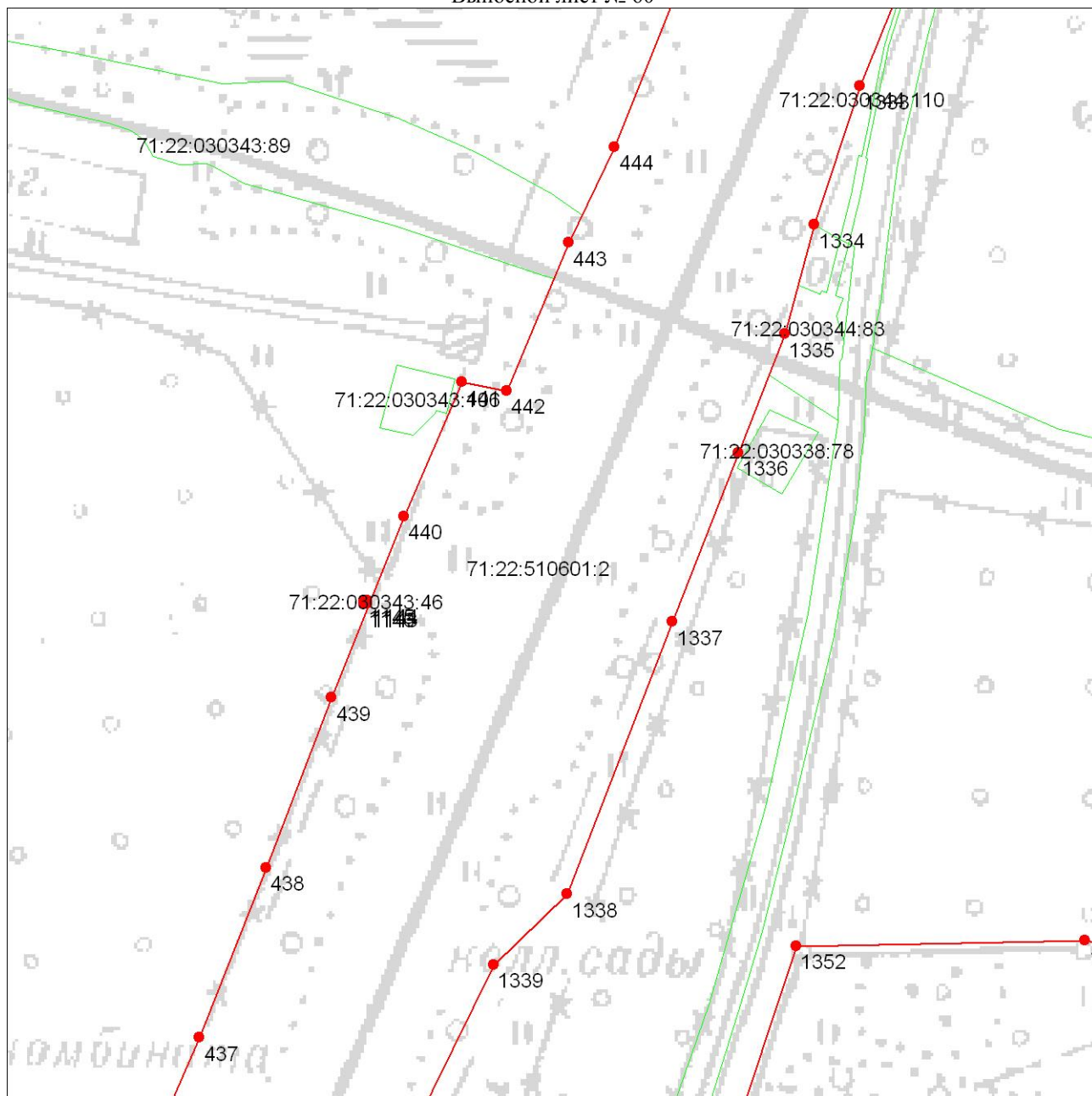
Условные обозначения представлены на листе 91

[illegible]

Место для оттиска печати _____ лица, составившего описание местоположения границ объекта

План границ объекта

Выносной лист № 60



Масштаб 1:3500

Использованные условные знаки и обозначения:

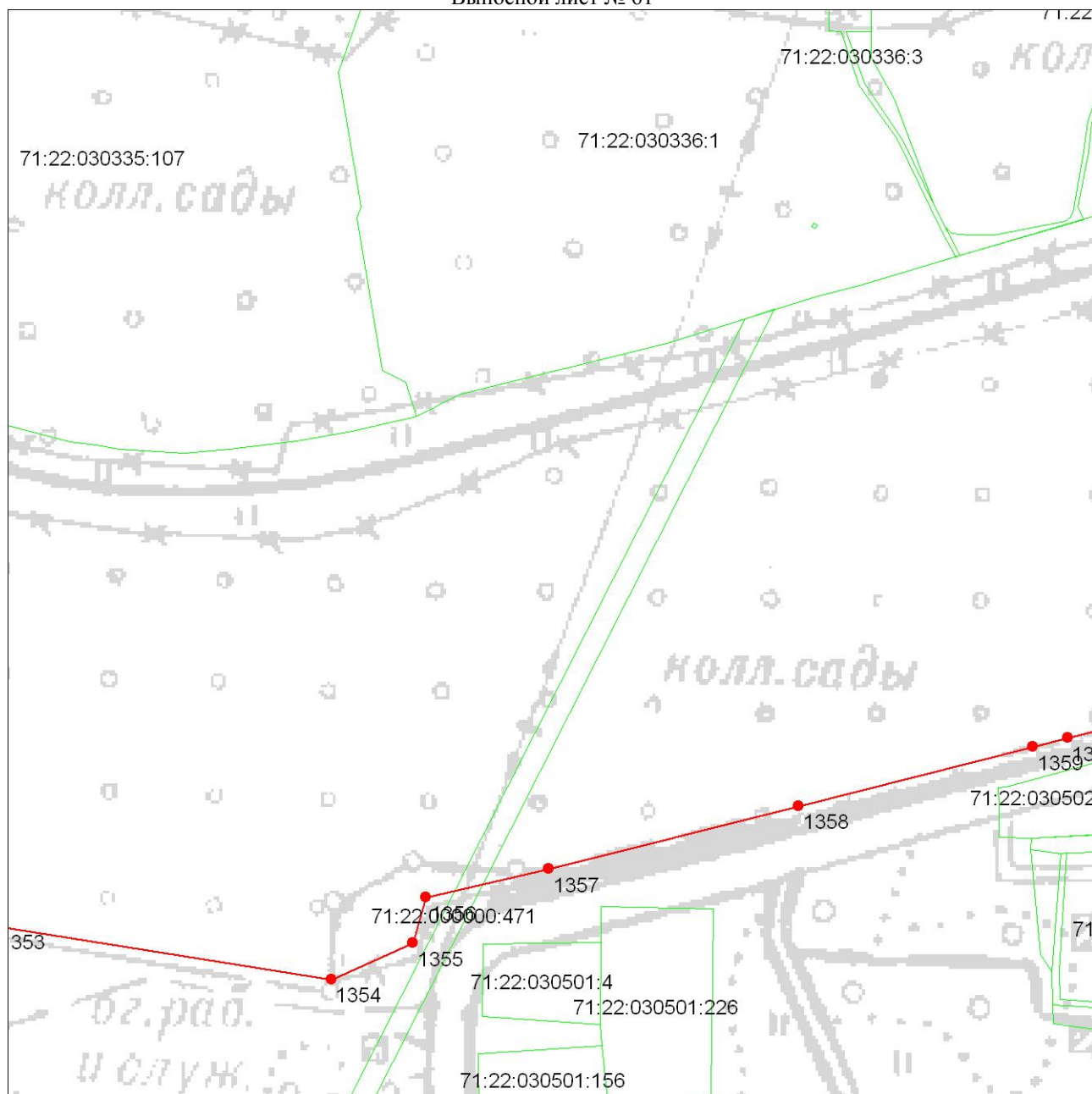
Условные обозначения представлены на листе 91

Подпись _____

Дата 04 апреля 2022 г.

Место для оттиска печати _____ лица, составившего описание местоположения границ объекта





Масштаб 1:3500

Использованные условные знаки и обозначения:

Условные обозначения представлены на листе 91

Подпись _____

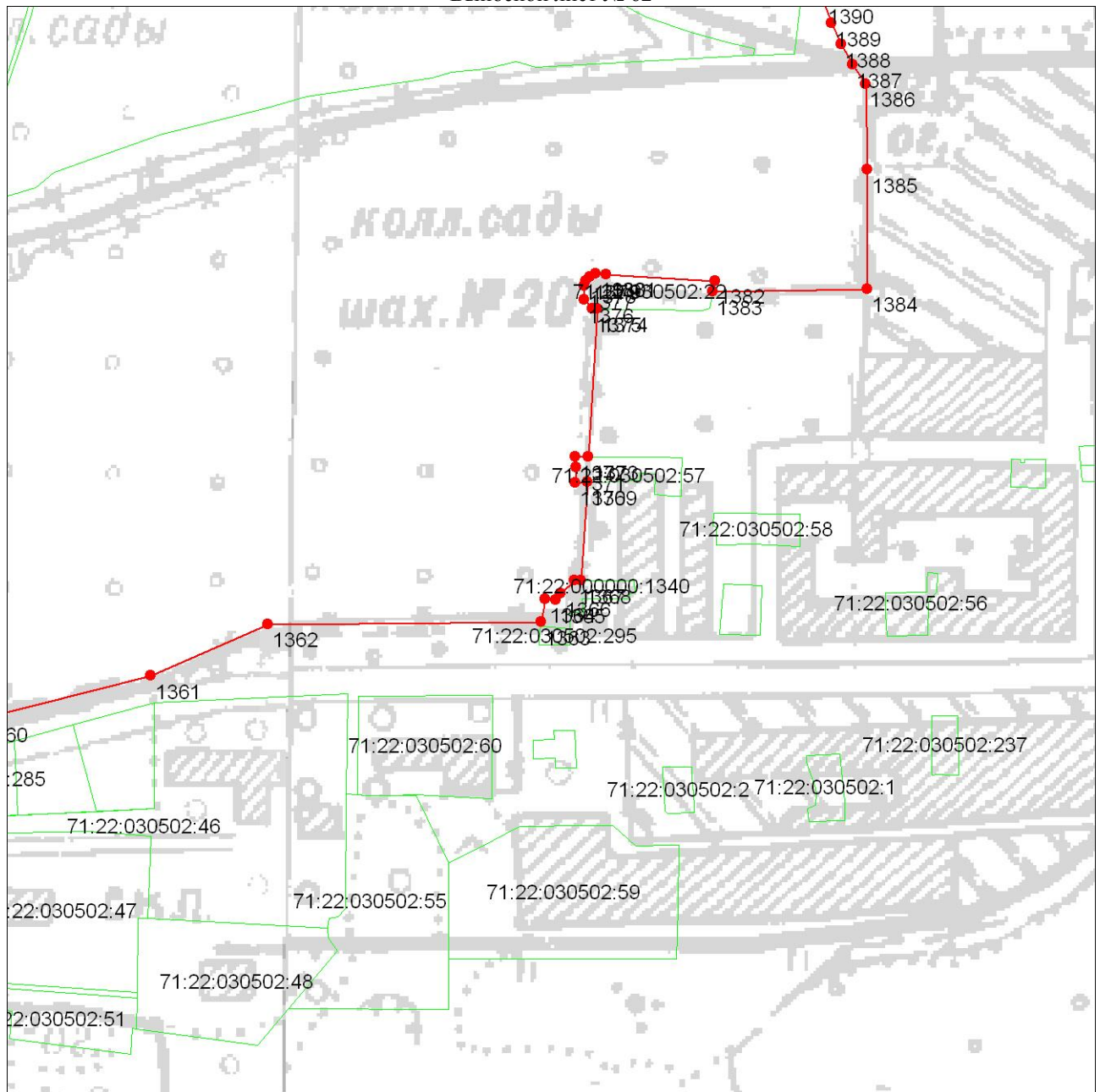


Дата 04 апреля 2022 г.

Место для оттиска печати _____ лица, составившего описание местоположения границ объекта

План границ объекта

Выносной лист № 62



Масштаб 1:3500

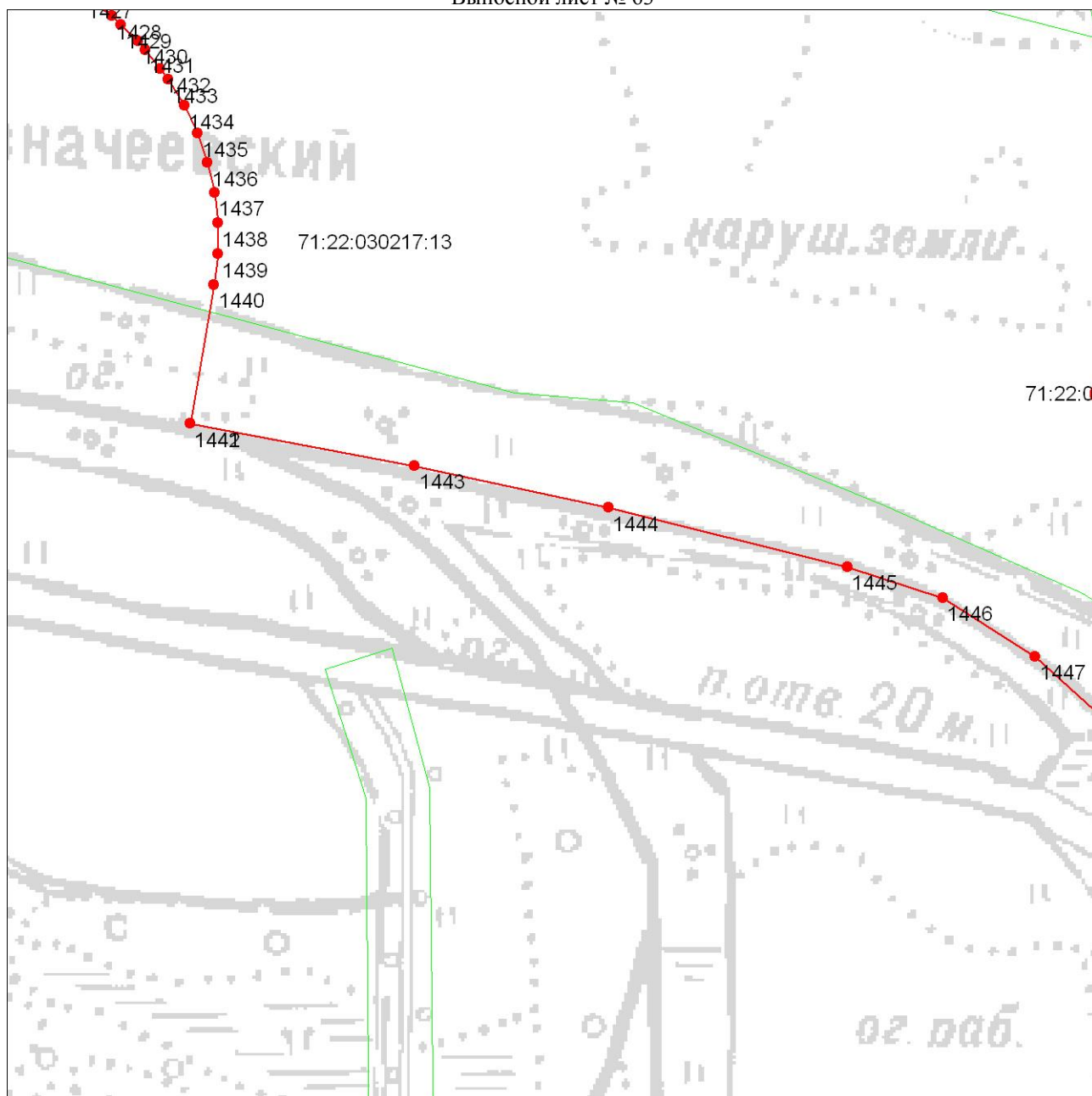
Использованные условные знаки и обозначения:

Условные обозначения представлены на листе 91

Подпись _____

Дата 04 апреля 2022 г.

Место для оттиска печати _____ лица, составившего описание местоположения границ объекта



Масштаб 1:3500

Используемые условные знаки и обозначения:

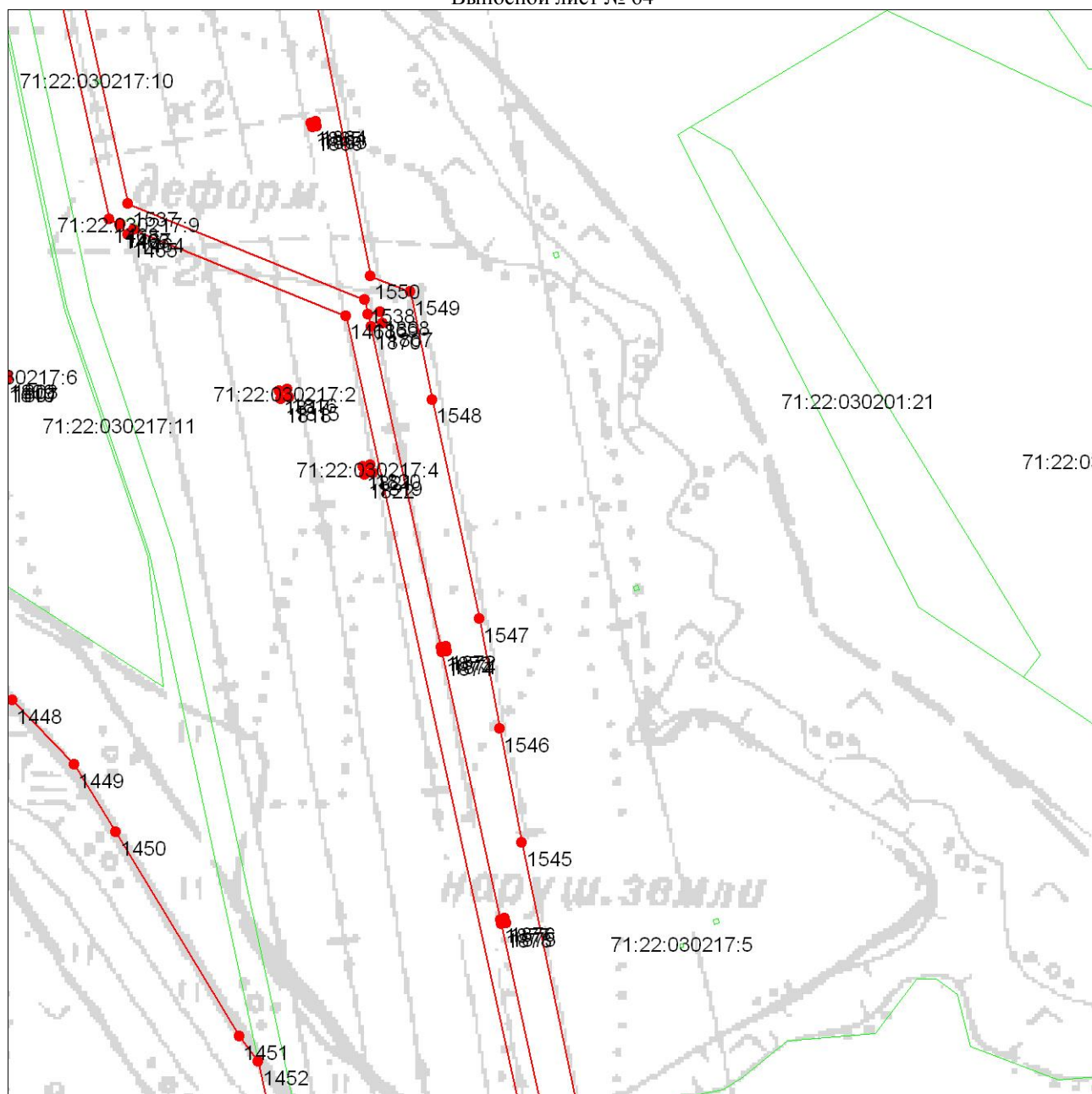
Условные обозначения представлены на листе 91

Подпись _____



Дата 04 апреля 2022 г.

Место для оттиска печати _____ лица, составившего описание местоположения границ объекта



Масштаб 1:3500

Использованные условные знаки и обозначения:

Условные обозначения представлены на листе 91

Подпись _____

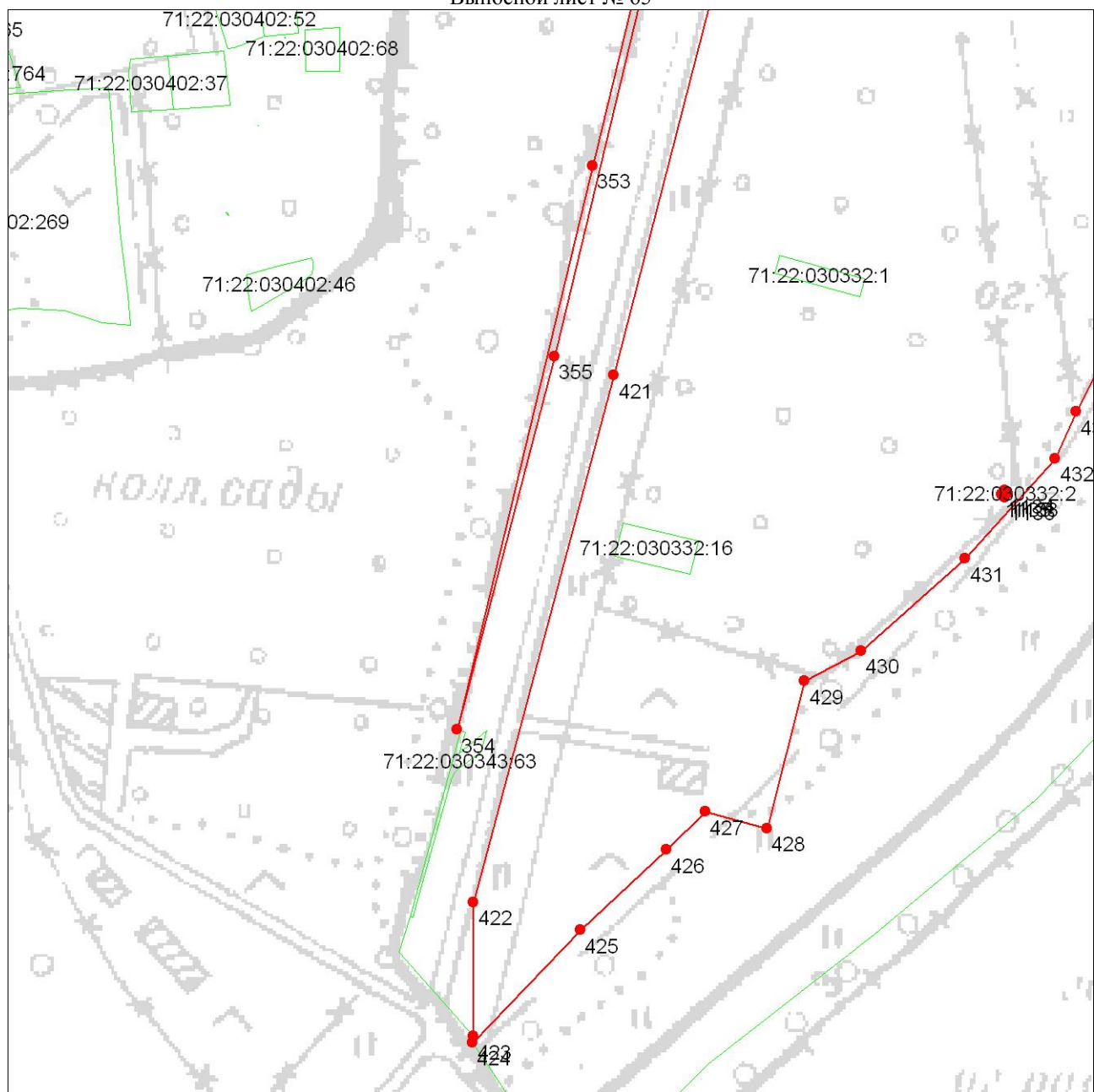


Дата 04 апреля 2022 г.

Место для оттиска печати _____ лица, составившего описание местоположения границ объекта

План границ объекта

Выносной лист № 65



Масштаб 1:3500

Используемые условные знаки и обозначения:

Условные обозначения представлены на листе 91

Подпись

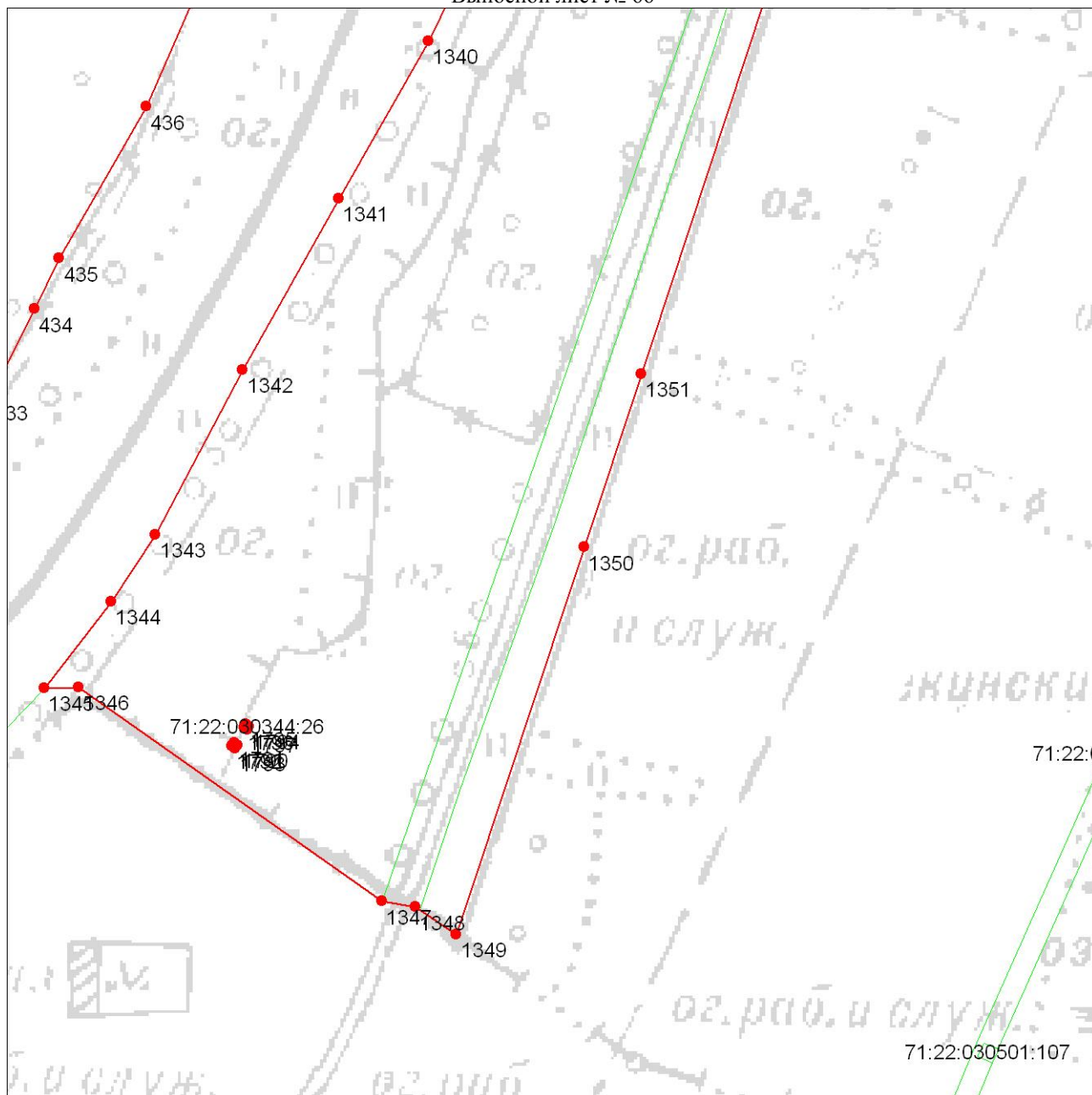


Дата 04 апреля 2022 г.

Место для оттиска печати и подписи лица, составившего описание местоположения границ объекта

План границ объекта

Выносной лист № 66



Масштаб 1:3500

Использованные условные знаки и обозначения:

Условные обозначения представлены на листе 91

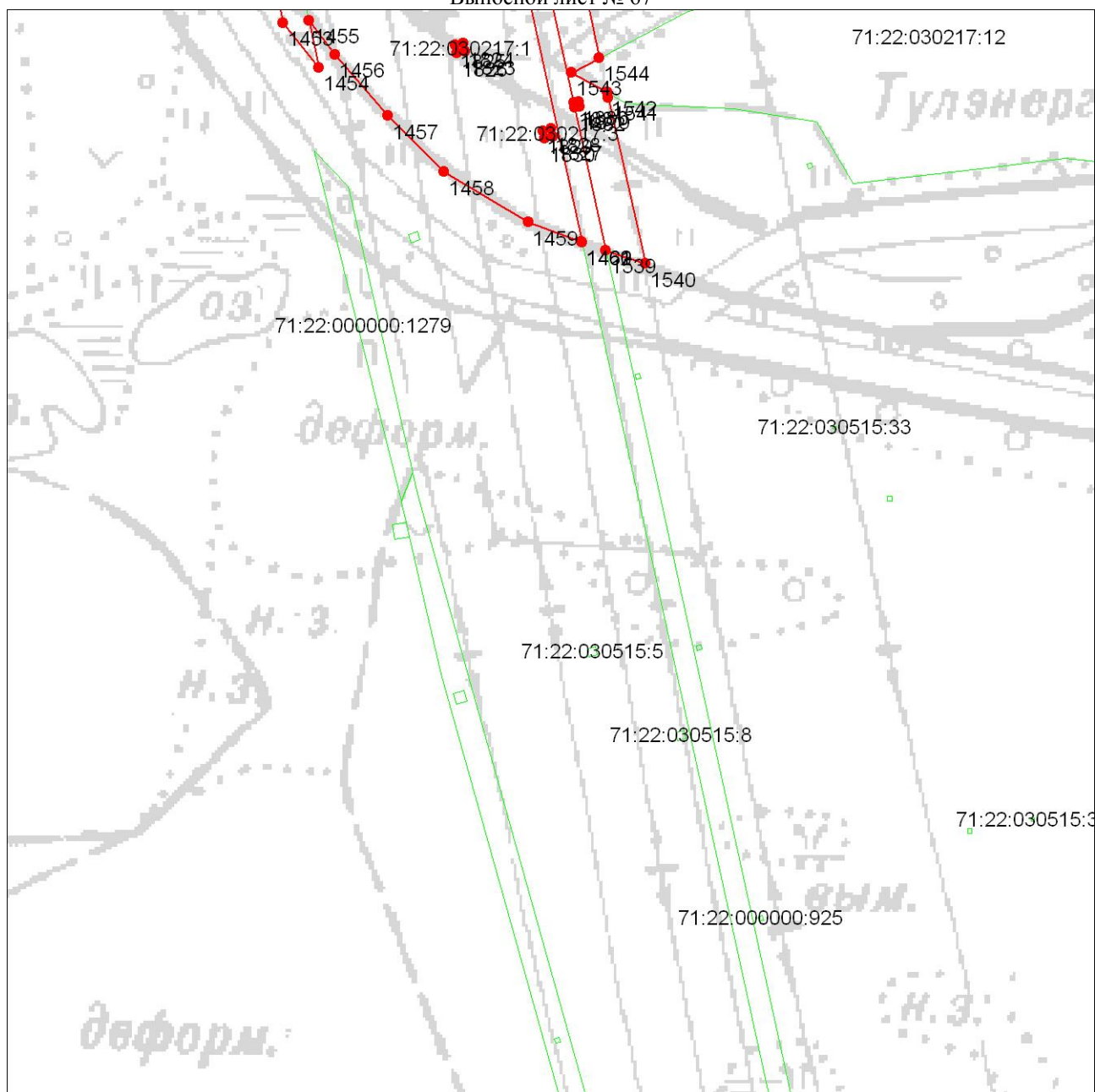
Подпись _____



Дата 04 апреля 2022 г.

Место для оттиска печати _____ лица, составившего описание местоположения границ объекта

Выносной лист № 67



Используемые условные знаки и обозначения:

Подпись _____

Место для оттиска печати лица, составившего описание местоположения границ объекта